


РЕПУБЛИКА БЪЛГАРИЯ
МИНИСТЕРСТВО НА РЕГИОНАЛНОТО РАЗВИТИЕ И БЛАГОУСТРОЙСТВОТО




ОБЩИНА ГАБРОВО ОБЛАСТ ГАБРОВО

УТВЪРЖДАВАМ

Вписване по ЗС/ПВ ВПИСВА СЕ В ТОМ
Служба по вписванията ВХОДЯЩ № 119/28.01.20
ПАРТИДА: 1810

КМЕТ НА ОБЩИНАТО
ТОМИСЛАВ ПЕЙКОВ ПОНЧЕВ *
(име, презиме, фамилия)
Община Габрово с ЕИК 000215630



АКТ N:1238
ЗА ЧАСТНА ОБЩИНСКА СОБСТВЕНОСТ

Регистър: 2
Картошка: 7
Досие(РЗ): 1238

1.ДАТА НА СЪСТАВЯНЕ	15.01.2009
2.ПРАВНО ОСНОВАНИЕ	Чл. 2, ал.1, т.1 и чл. 58, ал.5 от Закона за общинската собственост
3.ВИД И ОПИСАНИЕ НА ИМОТА	Поземлен имот 14218.509.586/четирнадесет хиляди двеста и осемнадесет, точка, петстотин и девет, точка, петстотин осемдесет и шест / по кадастралната карта на гр.Габрово, незастроен Площ: 851/ осемстотин петдесет и един/ кв.м. Трайно предназначение на територията: Урбанизирана Начин на трайно ползване: Ниско застрояване (до 10 м) Стар идентификатор: квартал 214, парцел XII.
4.МЕСТОНАХОЖДЕНИЕ НА ИМОТА:	Област Габрово, Община Габрово, гр. Габрово, ул. Дунав
5.ГРАНИЦИ НА ИМОТА:	имоти: 14218.509.271; 14218.509.7; 14218.509.269; 14218.509.267.
6.ДАНЪЧНА ОЦЕНКА НА ИМОТА КЪМ МОМЕНТА НА УТВЪРЖДАВАНЕ НА АКТА.	2448.40 лв./ две хиляди четирисотин четиридесет и осем лева и 40 стотинки/
7. БИВШ СОБСТВЕНИК НА ИМОТА	Държавата

9. НОМЕР И ДАТА НА
СЪСТАВЕНИ ПО-РАНО
АКТОВЕ

АДС № 1025/10.04.1951 г.

10. ПРЕДОСТАВЕНИ ПРАВА ЗА УПРАВЛЕНИЕ

11. РАЗПОРЕДИТЕЛНИ ДЕЙСТВИЯ С ИМОТА (ЧАСТ ОТ ИМОТА)

12. АКТОСЪСТАВИТЕЛ

Милка Атанасова Мирчева - гл. специалист в отдел "ОС"

13. ЗАБЕЛЕЖКИ

Подпис *М. Мирчева*

Съгласно Удостоверение № 82/10.01.2009г. границата оцетка на имота е 23 854.80 лв.
02.02.2009г.

Гл. специалист: *М. Мирчева*
/ М. Мирчева /

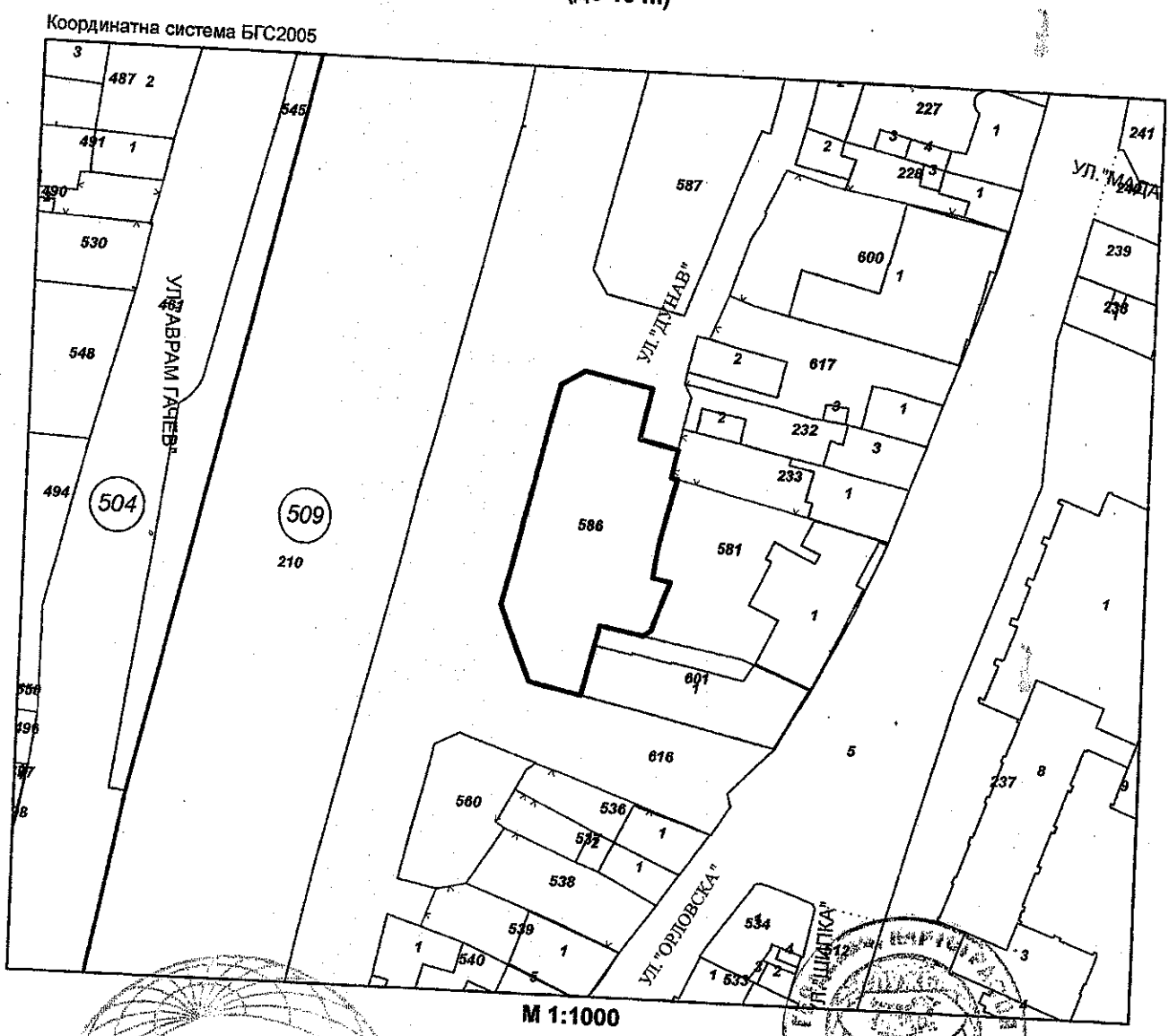
Съгласно Свиза № 537/05.02.2009г. на СТКК, гр. Габрово границите на имота са: ПИ 14218.509.236; 14218.509.581; 14218.509.233; 14218.509.215.

Гл. специалист: *М. Мирчева*
/ М. Мирчева /

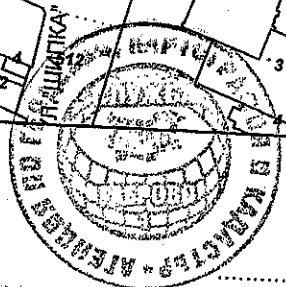
СКИЦА НА ПОЗЕМЛЕН ИМОТ № 15-270365-09.06.2017 г.

Поземлен имот с идентификатор **14218.509.586**

Гр. Габрово, общ. Габрово, обл. Габрово
По кадастралната карта и кадастралните регистри, одобрени със Заповед РД-18-64/26.10.2007 г.
на **ИЗПЪЛНИТЕЛЕН ДИРЕКТОР НА АГКК**
Последно изменение със заповед: КД-14-07-1121/20.11.2008 г. на **НАЧАЛНИК НА СГКК - ГАБРОВО**
Адрес на поземления имот: гр. Габрово, п.к. 5300, ул. ДУНАВ
Площ: **851 кв.м**
Трайно предназначение на територията: **Урбанизирана**
Начин на трайно ползване: **Ниско застрояване (до 10 м)**



Скица № 15-270365-09.06.2017 г. издадена въз основа на документ с входящ № 01-171519-08.06.2017 г.



[Signature]
/инж. Нели Пазарова/

Собственици:

1. **000215630, ОБЩИНА ГАБРОВО**

площ 851 кв.м. от правото на собственост

Акт за частна общинска собственост № 70 том I рег. 129 от 28.01.2009г., издаден от АВ - СЛУЖБА ПО
ВПИСВАНИЯТА - ГР. ГАБРОВО

Сгради, които попадат върху имота
...

Скица № 15-270365-09.06.2017 г. издадена въз основа на
документ с входящ № 01-171519-08.06.2017 г.



.....
Инж. Нели Лазарова