



РЕПУБЛИКА БЪЛГАРИЯ


МИНИСТЕРСТВОТО НА РЕГИОНАЛНОТО РАЗВИТИЕ И БЛАГОУСТРОЙСТВО И
МИНИСТЕРСТВОТО НА ПРАВОСЪДИЕТО

ОБЩИНА ГАБРОВО ОБЛАСТ ГАБРОВО

УТВЪРЖДАВАМ:
(подпис и печат) * * *

КМЕТ НА ОБЩИНА:
ТАНЯ ВЕНКОВА ХРИСТОВА
ЕИК: 000215630

Вписване по ЗС/ПВ



| | |
|---------------|-------------|
| Област | Габрово |
| Община | Габрово |
| Въведен | 10.03.15 г. |
| Датум | 13.06.15 г. |
| Портал | |
| Идентификатор | 44648 |
| Състояние | |

АКТ № 2024

ЗА ЧАСТНА ОБЩИНСКА СОБСТВЕНОСТ

Регистър VI
Досие 2024ч

| | |
|----------------------------|---|
| 1.ДАТА НА СЪСТАВЯНЕ | 04.03.2015 г. |
| 2.ПРАВНО ОСНОВАНИЕ | Чл.59, ал.1 от Закона за общинската собственост и Скица №15-447937-04.12.2014 г. на Службата по Геодезия, Картография и Кадастър Габрово |
| 3.ВИД И ОПИСАНИЕ НА ИМОТА | Поземлен имот с кадастрален идентификатор 14218.509.587 (едно четири две едно осем точка пет нула девет точка пет осем седем), незастроен, с площ 1415 (хиляда четиристотин и петнадесет) кв.м. Трайно предназначение на територията: Урбанизирана; Начин на трайно ползване: Средно застрояване (от 10 до 15 м) |
| 4.МЕСТОНАХОЖДЕНИЕ НА ИМОТА | Област Габрово, община Габрово, гр. ГАБРОВО, ул. Дунав Кадастрален идентификатор 14218.509.587 по КК и КР, одобрени със Заповед № РД-18-64/26.10.2007 г. на изп.директор на АГКК, изменена със Заповед № КД-14-07-1148/09.12.2008 г. на началник на СГКК-Габрово. Квартал от регулация № 278; УПИ I - за жилищно строителство и обществено обслужване от кв.278 по плана на гр.Габрово, III етап, одобрен с Решение No 273/19.10.2006 г. на Общински съвет Габрово |
| 5.ГРАНИЦИ НА ИМОТА | имоти с №№ 14218.509.215; 14218.509.213; 14218.509.212. |
| 6.ДАНЪЧНА ОЦЕНКА НА | 39 669.50 (тридесет и девет хиляди шестстотин шестдесет и |

8.НОМЕР И ДАТА НА
СЪСТАВЕНИ ПО-РАНО
АКТОВЕ

АОС № 661 / 10 май 2007 г.

9.ПРЕДОСТАВЕНИ ПРАВА ЗА УПРАВЛЕНИЕ:

10.АКТОСЪСТАВИТЕЛ:

Желязка Съботинова Иванова - ст.експерт


(Подпис)

11.ЗАБЕЛЕЖКИ:

Съгласно Скица № 15, 200702-06.06.2017г. в а СТКК, гр.
Габрово, границите на ПИ с идентификатор 14218.509.584 са:
поземни 610714218, 509.616.

Вписан:

Гл. специалист: И. Вил
(М. Мирчева)

СЛУЖБА ПО ГЕОДЕЗИЯ, КАРТОГРАФИЯ И КАДАСТЪР - ГР. ГАБРОВО

5300, Пл. "ВЪЗРАЖДАНЕ" №5, ет.4, 066/801644,
gabrovo@cadastre.bg, БУЛСТАТ:130362903СКИЦА НА ПОЗЕМЛЕН ИМОТ
№ 15-260762-06.06.2017 г.

Поземлен имот с идентификатор 14218.509.587

Гр. Габрово, общ. Габрово, обл. Габрово

По кадастралната карта и кадастралните регистри, одобрени със Заповед РД-18-64/26.10.2007 г.
на ИЗПЪЛНИТЕЛЕН ДИРЕКТОР НА АГКК

Последно изменение със заповед: КД-14-07-1148/09.12.2008 г. на НАЧАЛНИК НА СГКК - ГАБРОВО

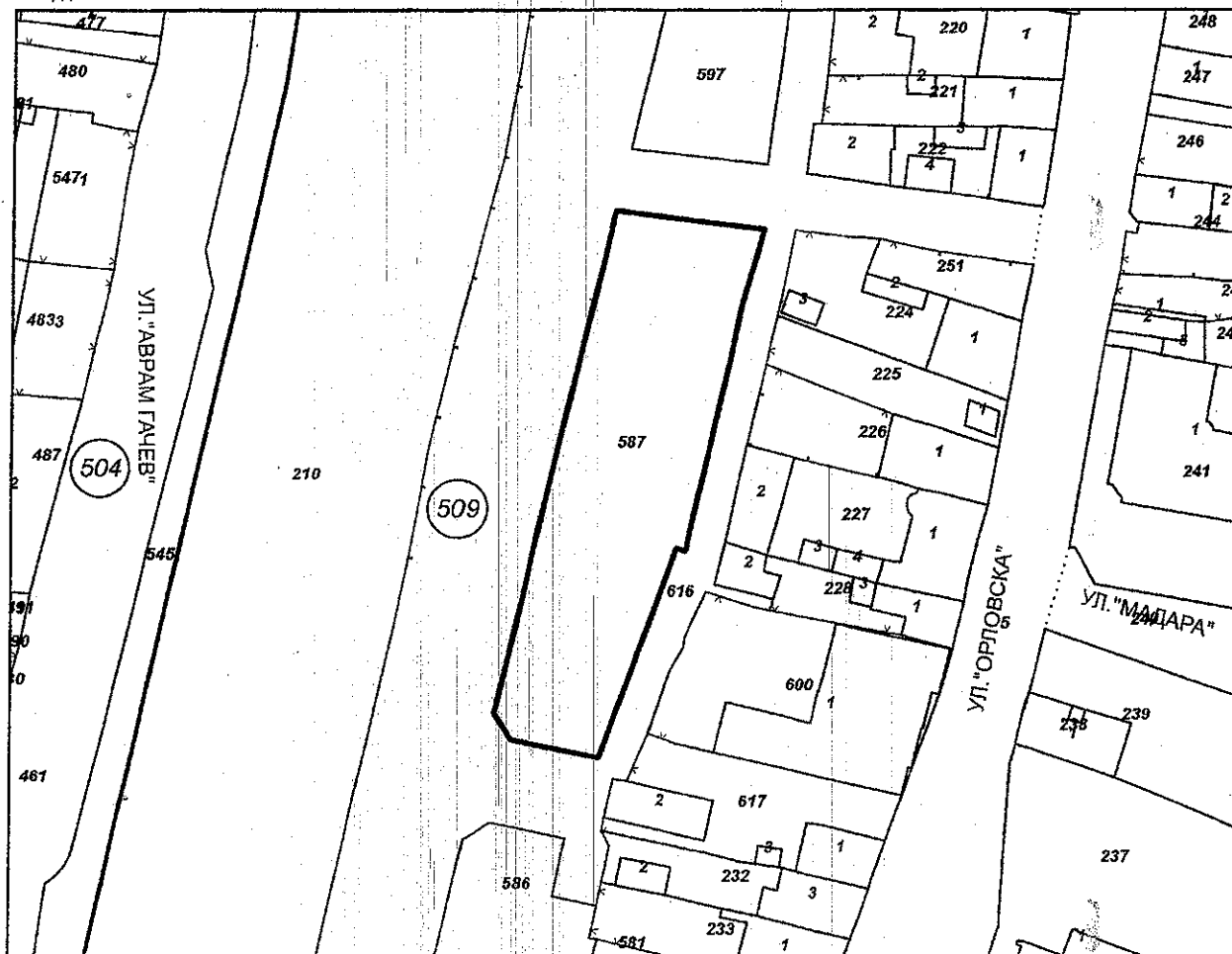
Адрес на поземления имот: гр. Габрово, п.к. 5300, ул. ДУНАВ

Площ: 1415 кв.м

Трайно предназначение на територията: Урбанизирана

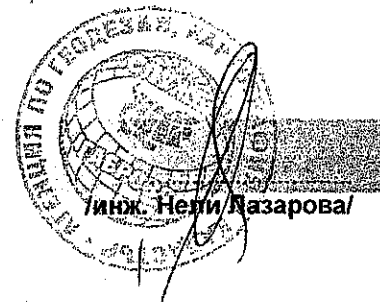
Начин на трайно ползване: Средно застрояване (от 10 до 15 м)

Координатна система БГС2005



М 1:1000

Съсед: 14218.509.616

Скица № 15-260762-06.06.2017 г. издадена въз основа на
документ с входящ № 01-167047-05.06.2017 г.

Собственици:

1. **000215630, ОБЩИНА ГАБРОВО**

Няма данни за идеалните части

Акт за частна общинска собственост № 136 том II рег. 614 от 10.03.2015г., издаден от АВ - СЛУЖБА ПО
ВПИСВАНИЯТА - ГР. ГАБРОВО


Носители на други вещни права:

няма данни

Сгради, които попадат върху имота

...

Скица № 15-260762-06.06.2017 г. издадена въз основа на
документ с входящ № 01-167047-05.06.2017 г.



/инж. Нели Дазарова/