

РЕПУБЛИКА БЪЛГАРИЯ

МИНИСТЕРСТВОТО НА РЕГИОНАЛНОТО РАЗВИТИЕ И БЛАГОУСТРОЙСТВО И
МИНИСТЕРСТВОТО НА ПРАВОСЪДИЕТО

ОБЩИНА ГАБРОВО ОБЛАСТ ГАБРОВО

УТВЪРЖДАВАМ:

(подпис и печат)

КМЕТ НА ОБЩИНА:

ТАНЯ ВЕНКОВА ХРИСТОВА

ЕИК: 000215630

Вписване по ЗС/ПВ



[Handwritten signature]

Служба по вписванията гр. Габрово	
Вх. рег. №	207 / 30-06-2018
Акт №	105 том 7 / дело № / 20 г.
Партидна книга: том	61049 стр.
Имотна парцела	
Д.Т.	кр. № / 20 г.

АКТ № 2430 Съдия по вписванията:

ЗА ЧАСТНА ОБЩИНСКА СОБСТВЕНОСТ

Регистър VI
Досие 2430ч

1.ДАТА НА СЪСТАВЯНЕ	24.01.2018 г.
2.ПРАВНО ОСНОВАНИЕ	Чл.2, ал.1, т.2 от ЗОС, във връзка с § 42 от ПрЗР към ЗИД на ЗОС, Заповед № ДС-02-159/07.09.2017 г. на Областен управител на Област Габрово и Скица №15-569264-14.11.2017 г. на Служба по геодезия, картография и кадастър гр. Габрово
3.ВИД И ОПИСАНИЕ НА ИМОТА	1. Поземлен имот с идентификатор 14218.502.483 (едно четири две едно осем точка пет нула две точка четири осем три) по кадастралната карта и кадастралните регистри на гр. Габрово, с площ - 765 (седемстотин шестдесет и пет) кв. м. Трайно предназначение на територията: Урбанизирана Начин на трайно ползване: За друг обществен комплекс.
4.МЕСТОНАХОЖДЕНИЕ НА ИМОТА	Област Габрово, община Габрово, гр. ГАБРОВО ул. Генерал Николов Кадастрален идентификатор 14218.502.483 по КК и КР на гр.Габрово, одобрени със Заповед РД-18-64/26.10.2007 г. на Изп. директор на АГКК, последно изменени със Заповед 18-7594-12.10.2017 г. на Началника на СГКК - Габрово; УПИ III -483 от кв. 59 по плана на Северна зона гр.Габрово, I част, одобрен с Решение № 167/21.07.2011 г. на Общински съвет Габрово
5.ГРАНИЦИ НА ИМОТА	имоти: 14218.502.473, 14218.502.482, 14218.502.466, 14218.502.484.
6.ДАНЪЧНА ОЦЕНКА НА ИМОТА КЪМ МОМЕНТА НА	7 520.70(седем хиляди петстотин и двадесет лв. и седемдесет стотинки)

[Handwritten signature]
16


8.НОМЕР И ДАТА НА
СЪСТАВЕНИ ПО-РАНО
АКТОВЕ

6830 / 09 май 1985 г.

9.ПРЕДОСТАВЕНИ ПРАВА ЗА УПРАВЛЕНИЕ:

10.АКТОСЪСТАВИТЕЛ:

Желязка Съботинова Иванова - ст.експерт



(Подпис)

11.ЗАБЕЛЕЖКИ:



СЛУЖБА ПО ГЕОДЕЗИЯ, КАРТОГРАФИЯ И КАДАСТЪР - ГР. ГАБРОВО

стр. 1 от 2

5300, Пл. "ВЪЗРАЖДАНЕ" №5, ет.4, 066/801644,
gabrovo@cadastre.bg, БУЛСТАТ:130362903

СКИЦА НА ПОЗЕМЛЕН ИМОТ № 15-86299-12.02.2018 г.

Поземлен имот с идентификатор **14218.502.483**

Гр. Габрово, общ. Габрово, обл. Габрово

По кадастралната карта и кадастралните регистри, одобрени със Заповед РД-18-64/26.10.2007 г.
на **ИЗПЪЛНИТЕЛЕН ДИРЕКТОР НА АГКК**

Последно изменение със заповед: **18-7594-12.10.2017 г. на НАЧАЛНИК НА СГКК - ГАБРОВО**

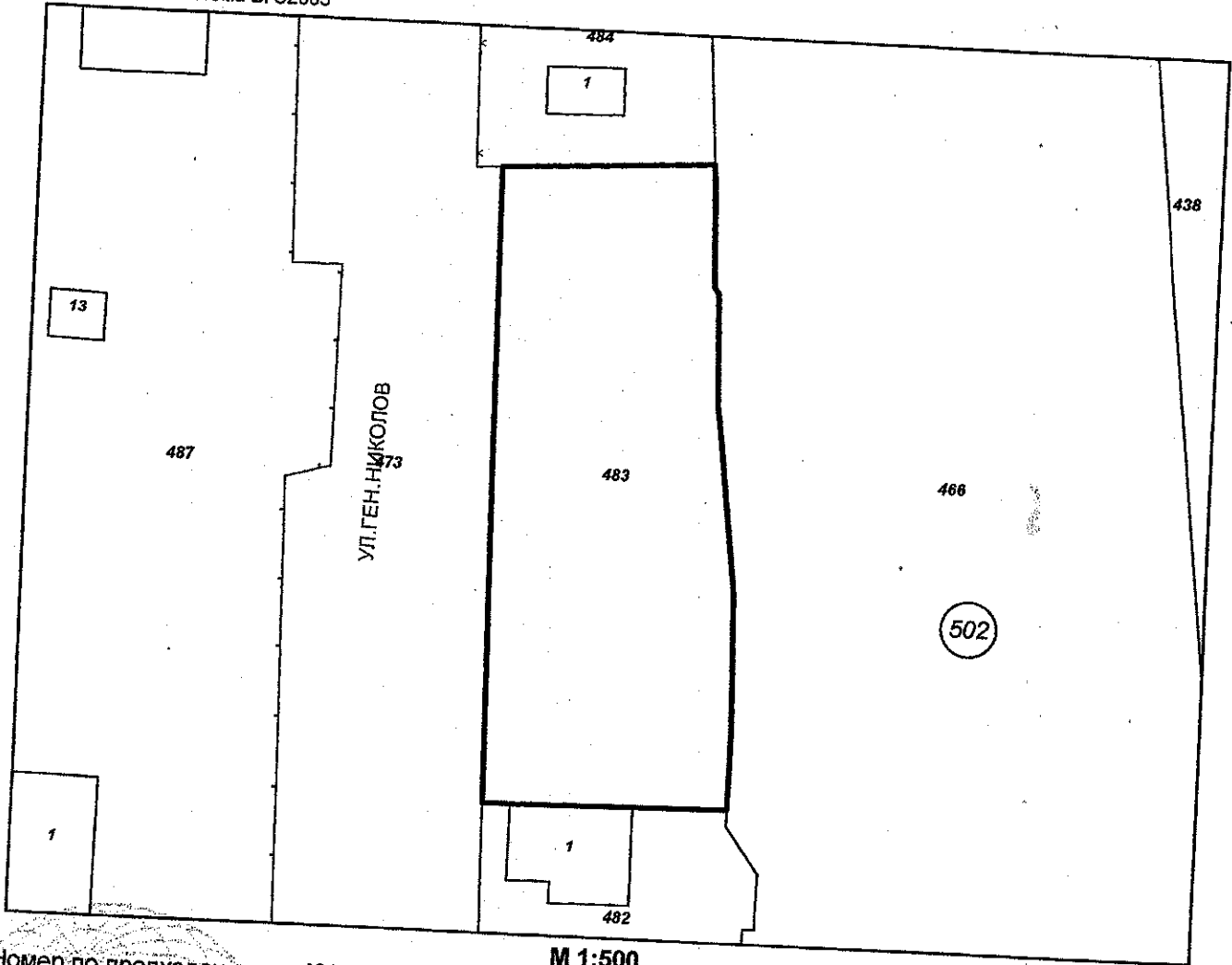
Адрес на поземления имот: гр. Габрово, п.к. 5300, ул. "Генерал Николов"

Площ: **765 кв.м**

Трайно предназначение на територията: **Урбанизирана**

Начин на трайно ползване: **За друг обществен обект, комплекс**

Координатна система БГС2005



М 1:500

Номер по предходен план: 483, квартал: 59, парцел: III
Съседи: 14218.502.473, 14218.502.482, 14218.502.466, 14218.502.484

Скица № 15-86299-12.02.2018 г. издадена въз основа на
документ с входящ № 01-52245-09.02.2018 г.



/инж. Нели Пазарова/



Собственици:

1. 000215630, ОБЩИНА ГАБРОВО

Няма данни за идеалните части

Акт за частна общинска собственост № 105 том 1 рег. 207 от 30.01.2018г., издаден от АВ - СЛУЖБА ПО


ВПИСВАНИЯТА - ГР. ГАБРОВО

Носители на други вещни права:

няма данни

Сгради, които попадат върху имота

...



Скица № 15-86299-12.02.2018 г. издадена въз основа на
документ с входящ № 01-52245-09.02.2018 г.



www.Cadastre.bg