



РЕПУБЛИКА БЪЛГАРИЯ


МИНИСТЕРСТВОТО НА РЕГИОНАЛНОТО РАЗВИТИЕ И БЛАГОУСТРОЙСТВО И
МИНИСТЕРСТВОТО НА ПРАВОСЪДИЕТО

ОБЩИНА Габрово ОБЛАСТ Габрово

ВЪВЕДЕНА СЪС ЗАКОН
РЕПУБЛИКА БЪЛГАРИЯ
ПАРТИДА
СЪДИЯ ПО ВПИСВАНИЯТА

УТВЪРЖДАВАМ: 
(подпис и печат)
КМЕТ НА ОБЩИНА:
ТАНЯ ВЕНКОВА-ХРИСТОВА



Вписване по ЗС/ПВ
Служба по вписванията: Габрово
СЪДИЯ ПО ВПИСВАНИЯТА:


ЕИК: 000215630

АКТ № 1769

ЗА ЧАСТНА ОБЩИНСКА СОБСТВЕНОСТ

Регистър VI
Досие 1769ч

1.ДАТА НА СЪСТАВЯНЕ	23.10.2013 г.
2.ПРАВНО ОСНОВАНИЕ	Чл.2,ал.1,т.1 от ЗОС, Протоколно решение № 1 от 29.12.2008 г. на комисията по чл. 19,ал.2 от ЗСПЗЗ, одобрено със Заповед № РД-ЗА-54/30.12.2008 г. на Директора на ОС "Земеделие", гр.Габрово и Скица № 6516/20.09.2013 г. на Службата по геодезия, картография и кадастър гр. Габрово
3.ВИД И ОПИСАНИЕ НА ИМОТА	Поземлен имот с идентификатор 14218.146.3 (едно четири две едно осем точка едно четири шест точка три) по кадастралната карта и кадастралните регистри на гр. Габрово, находящ се в местност Шенини. Площ: 560 (петстотин и шестдесет) кв.м. Трайно предназначение на територията: Земеделска. Начин на трайно ползване: Нива. Категория на земята при неполивни условия: 10 (десета)
4.МЕСТОНАХОЖДЕНИЕ НА ИМОТА	Област Габрово, община Габрово, гр. ГАБРОВО, м. Шенини Кадастрален идентификатор 14218.146.3 по КККР одобрена със Заповед № РД-18-64/26.10.2007 г. на изпълнителен директор на АГКК
5.ГРАНИЦИ НА ИМОТА	имоти: 4218.146.2, 14218.146.6, 14218.146.4, 14218.428.100
6.ДАНЪЧНА ОЦЕНКА НА ИМОТА КЪМ МОМЕНТА НА УТВЪРЖДАВАНЕ НА АКТА:	6.80 (шест лв. и осемдесет ст.)


7. СЪСОБСТВЕНИЦИ

8. НОМЕР И ДАТА НА
СЪСТАВЕНИ ПО-РАНО
АКТОВЕ

9. ПРЕДОСТАВЕНИ ПРАВА ЗА УПРАВЛЕНИЕ:

10. АКТОСЪСТАВИТЕЛ:

Желязка Съботинова Иванова - ст. експерт

.....

(Подпис)

11. ЗАБЕЛЕЖКИ:



АГЕНЦИЯ ПО ГЕОДЕЗИЯ,
КАРТОГРАФИЯ И КАДАСТЪР
СЛУЖБА ПО ГЕОДЕЗИЯ, КАРТОГРАФИЯ И КАДАСТЪР - гр. ГАБРОВО

5300, Пл. "ВЪЗРАЖДАНЕ" №5, ет.4, 066/801644,
gabrovo@cadastre.bg, acad_gabro@mail.bg, БУЛСТАТ:130362903

Собия 1618, кв. ПАВЛОВО, ул. МУСАЛА №1
ТЕЛ.: 02/818 83 83 СТЕЛ.: 02/955 53 33
ACAD@CADASTRE.BG * WWW.CADASTRE.BG

СКИЦА НА ПОЗЕМЛЕН ИМОТ
№ 15-1841-13.11.2013 г.

Поземлен имот с идентификатор **14218.146.3**

Гр. Габрово, общ. Габрово, обл. Габрово

По кадастралната карта и кадастралните регистри, одобрени със **Заповед РД-18-64/26.10.2007 г.**
на **ИЗПЪЛНИТЕЛЕН ДИРЕКТОР НА АГКК**

Последно изменение със заповед: **няма издадена заповед за изменение в КККР**

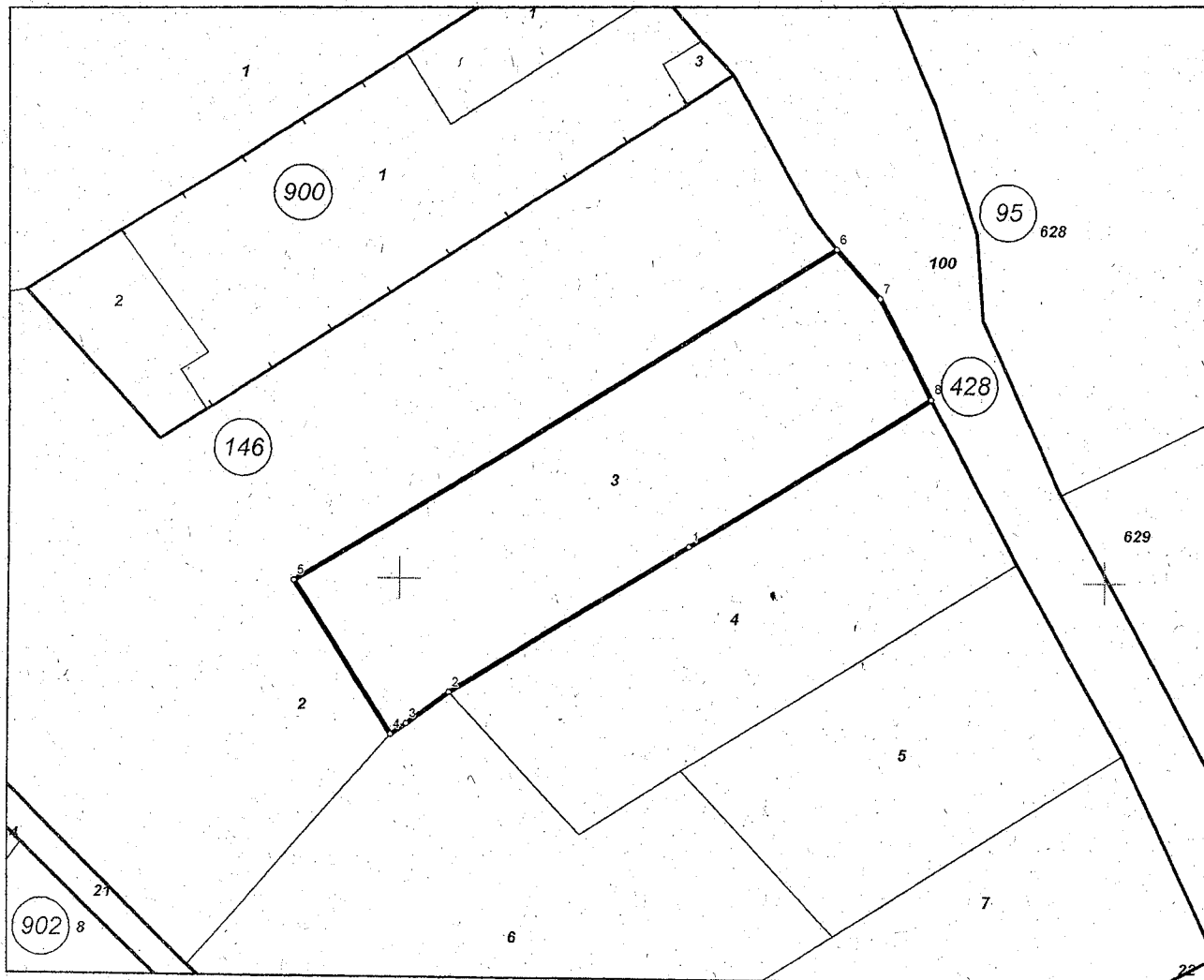
Адрес на поземления имот: **местност ШЕНИНИ**

Площ: **560 кв.м**

Трайно предназначение на територията: **Земеделска**

Начин на трайно ползване: **Нива**

Координатна система 1970г.




М 1:500

Номер по предходен план: **350082**, квартал: **0**

Съседни: **14218.146.2, 14218.146.6, 14218.146.4, 14218.428.100**

Скица № **15-1841-13.11.2013 г.** издадена въз основа на
документ с входящ № **01-1266-11.11.2013 г.**



[Signature]
/инж. Нели Дазарова/

Собственици:

1. 000215630, ОБЩИНА ГАБРОВО

Няма данни за идеалните части

Акт за частна общинска собственост № 21 том XI рег. 3258 от 29.10.2013г, издаден от АВ - СЛУЖБА ПО


ВПИСВАНИЯТА - ГР. ГАБРОВО

Списък с координатите на точките, определящи границите на поземления имот:

Координатна система 1970г.

Точка №	Координати	
	X [м]	Y [м]
1.	4662502.33	8668870.42
2.	4662492.00	8668853.54
3.	4662489.75	8668850.54
4.	4662489.00	8668849.42
5.	4662499.79	8668842.58
6.	4662523.12	8668880.92
7.	4662519.66	8668883.98
8.	4662512.67	8668887.67

Скица № 15-1841-13.11.2013 г. издадена въз основа на документ с входящ № 01-1266-11.11.2013 г.


/инж. Нели Лазарова/