



РЕПУБЛИКА БЪЛГАРИЯ

МИНИСТЕРСТВОТО НА РЕГИОНАЛНОТО РАЗВИТИЕ И БЛАГОУСТРОЙСТВО И
МИНИСТЕРСТВОТО НА ПРАВОСЪДИЕТО

ОБЩИНА ГАБРОВО ОБЛАСТ ГАБРОВО

УТВЪРЖДАВАМ:


(подпис и печат)

Вписване по ЗСЛПВ

КМЕТ НА ОБЩИНА:

ТАНЯ ВЕНКОВА ХРИСТОВА

ЕИК: 000215630



Служба по вписванията гр. Габрово

Вх. рег. № 2596 / 20 г.

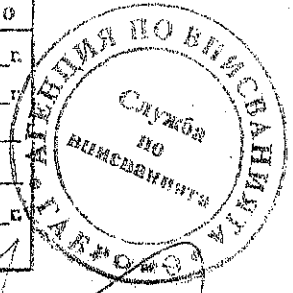
Акт № 103 том VII / 20 г.

Партидна книга: том _____ стр. _____

Имотна партида 59108

Д.Т. _____ кв. № _____ / 20 г.

Създа по вписванията:



АКТ № 2388

ЗА ЧАСТНА ОБЩИНСКА СОБСТВЕНОСТ

Регистър VI
Досие 2388ч

1.ДАТА НА СЪСТАВЯНЕ	01.09.2017 г.
2.ПРАВНО ОСНОВАНИЕ	Чл.59, ал.1 от Закона за общинската собственост и Схема № 15-409435-24.08.2017 г. на Служба по геодезия, картография и кадастр гр. Габрово
3.ВИД И ОПИСАНИЕ НА ИМОТА	Апартамент №1 (едно), ет.1 (едно), със застроена площ - 62.03 (шестдесет и два кв.м и три кв.дм.) кв.м., състоящ се от две стаи, кухня, баня - WC, входно антре и две тераси, заедно с прилежащата маза № 1 (едно), със светла площ 3.57 (три кв.м и петдесет и седем кв.дм.) кв.м., 1.271 % (един процент и двеста седемдесет и една хилядни от процента) идеални части от общите части на сградата и заедно с правото на строеж върху УПИ III - за жилищен комплекс от кв. 33 по плана на гр.Габрово - I етап. Построен: 1986 г. (хиляда деветстотин осемдесет и шеста).
4.МЕСТОНАХОЖДЕНИЕ НА ИМОТА	Област Габрово, община Габрово, гр. ГАБРОВО кв. Трендафил 2, ул. арх.Атанас Донков № 15, вх. Г, ет. 1, ап. 1 Кадастрален идентификатор 14218.501.399.4.1 по КК и КР на гр.Габрово, одобрени със 3-д РД-18-64/26.10.2007 г. на Изп.директор на АГКК
5.ГРАНИЦИ НА ИМОТА	Съседни самостоятелни обекти на апартамента в сградата: На същия етаж - 14218.501.399.4.2; Под обекта - няма; Над обекта - 14218.501.399.4.4. Граници на мазата: отгоре - Ап.№1; отдолу - няма; североизток - маза на ап.2; югоизток - коридор; югозапад - коридор, северозапад - стълбище.
6.ДАНЪЧНА ОЦЕНКА НА ИМОТА КЪМ МОМЕНТА НА УТВЪРЖДАВАНЕ НА АКТА.	14 796.50 (четиринадесет хиляди седемстотин деветдесет и шест лв. и петдесет ст.)


7. СЪСЛОВИЦИ

8. НОМЕР И ДАТА НА
СЪСТАВЕНИ ПО-РАНО
АКТОВЕ

АОС № 88 / 23 август 2017 г.

9. ПРЕДОСТАВЕНИ ПРАВА ЗА УПРАВЛЕНИЕ:

10. АКТОСЪСТАВИТЕЛ:
Желязка Съботинова Иванова - ст. експерт


.....
(Подпис)

11. ЗАБЕЛЕЖКИ:



СЛУЖБА ПО ГЕОДЕЗИЯ, КАРТОГРАФИЯ И КАДАСТЪР - ГР. ГАБРОВО

5300, Пл. "ВЪЗРАЖДАНЕ" №5, ет.4, 066/801644,
gabrovo@cadastre.bg, БУЛСТАТ:130362903

СХЕМА № 15-409435-24.08.2017 г. НА САМОСТОЯТЕЛЕН ОБЕКТ В СГРАДА

с идентификатор **14218.501.399.4.1**

Гр. Габрово, общ. Габрово, обл. Габрово

По кадастралната карта и кадастралните регистри, одобрени със Заповед РД-18-64/26.10.2007 г.
на **ИЗПЪЛНИТЕЛЕН ДИРЕКТОР НА АГКК**

Последно изменение със заповед: **няма издадена заповед за изменение в КККР**

Адрес на имота: гр. Габрово, п.к. **5300, ул. АРХ. АТАНАС ДОНКОВ № 15, вх. Г, ет. 1, ап. 1**

Самостоятелният обект се намира в **сграда № 4**, разположена в поземлен имот с идентификатор
14218.501.399

Предназначение на самостоятелния обект: **Жилище, апартамент**

Брой нива на обекта: **1**

Посочена в документа площ: **62.03 кв.м**

Прилежащи части: **маза № 1 - 3.57 кв.м., 1.271 % - ид.ч. от общ. ч. на сгр.**

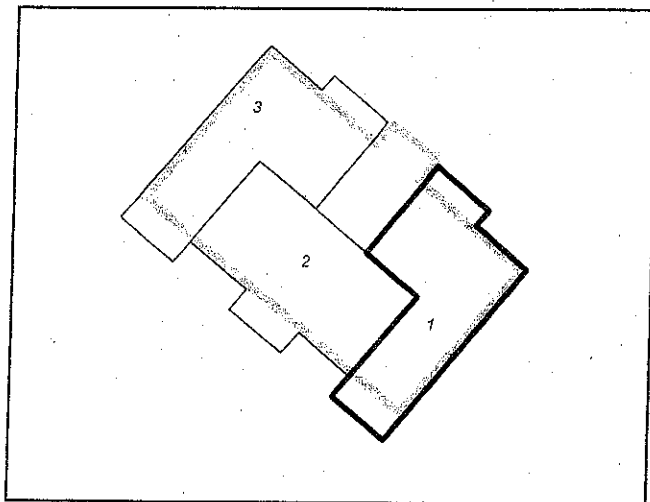
Ниво: **1**

Съседни самостоятелни обекти в сградата:

На същия етаж: **14218.501.399.4.2**

Под обекта: **няма**

Над обекта: **14218.501.399.4.4**



Собственици:

1. 000215630, ОБЩИНА ГАБРОВО

Няма данни за идеалните части

Акт за частна общинска собственост № 138 том 7 рег. 2209 от 29.06.2006г., издаден от АВ - СЛУЖБА ПО
ВПИСВАНИЯТА - ГР. ГАБРОВО

Носители на други вещни права:

няма данни

Схема № 15-409435-24.08.2017 г. издадена въз основа на
документ с входящ № 01-248570-14.08.2017 г.



инж. Нели Лазарова/