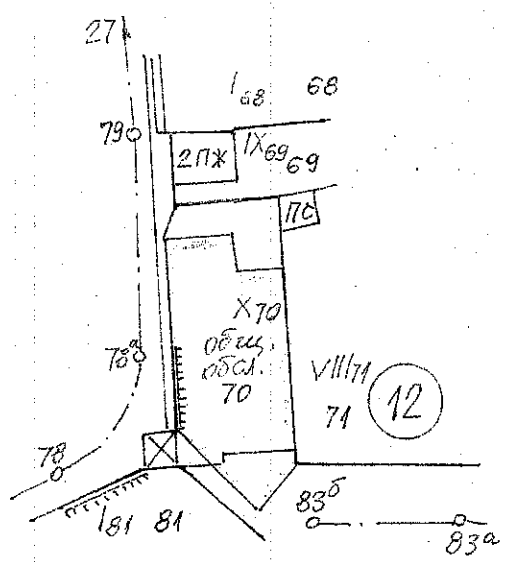


2017
 1000
 1-70
 12
 Лесничарка
 Служба



на п. У.П.И. X-70 общ. общ.

590

- Ул. - О.Т. 48-48^а - 79

- Пешеходно пътека

- У.П.И. VIII-11

- Ул. - О.Т. 83^а - 83^а

- Пешеходно пътека

Велл

НАЧЕЛНИК НА СЛУЖБАТА
 ВЕЛЛ

884
 22.06.1988г.
 13.03.2017г.




РЕПУБЛИКА БЪЛГАРИЯ

МИНИСТЕРСТВОТО НА РЕГИОНАЛНОТО РАЗВИТИЕ И БЛАГОУСТРОЙСТВО И
МИНИСТЕРСТВОТО НА ПРАВОСЪДИЕТО

ОБЩИНА ГАБРОВО ОБЛАСТ ГАБРОВО

УТВЪРЖДАВАМ:



(подпис и печат)

КМЕТ НА ОБЩИНА:
ТАНЯ ВЕНКОВА ХРИСТОВА
ЕИК: 000215630

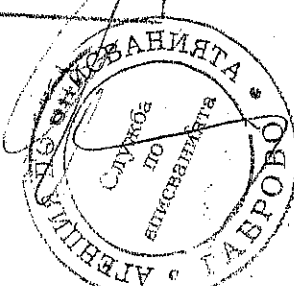
Вписване по ЗС/ПВ

Служба по вписванията гр. Габрово	
Вх. рег. №	2180 / 95-20-707
Акт №	104 том VI / дело № / 20 г.
Партидна книга: том	23280 стр.
Имотна партида	
Д.Т.	кв. № / 20 г.
Съдия по вписванията:	

АКТ № 2339

ЗА ЧАСТНА ОБЩИНСКА СОБСТВЕНОСТ

Регистър VI
Досие 2339ч



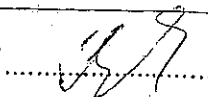
1.ДАТА НА СЪСТАВЯНЕ	14.07.2016 г.
2.ПРАВНО ОСНОВАНИЕ	Чл.2, ал.1, т.2 и чл.59, ал.2 от Закона за общинската собственост Заповед №533/27.03.2006г. и Заповед №2296/15.11.2013г. на Кмета на Община Габрово
3.ВИД И ОПИСАНИЕ НА ИМОТА	Урегулиран поземлен имот X (десет римско) -70 (седемдесет)за обществено обслужване от кв.12 по плана на с.Лесичарка, общ.Габрово Площ - 500 (петстотин) кв. м.
4.МЕСТОНАХОЖДЕНИЕ НА ИМОТА	Област Габрово, община Габрово, С. ЛЕСИЧАРКА кв. 12 Квартал от регулация № 12; Парцел УПИ X-70; по план на с.Лесичарка № 884/22.6.1988 г.
5.ГРАНИЦИ НА ИМОТА	улица с о.т. 78-78а-79; пешеходна пътека; УПИ VIII-71; ул.с о.т. 836-83а; пешеходна пътека.
6.ДАНЪЧНА ОЦЕНКА НА ИМОТА КЪМ МОМЕНТА НА УТВЪРЖДАВАНЕ НА АКТА:	1104 (словом: хиляда сто и четири лв.)

8.НОМЕР И ДАТА НА
СЪСТАВЕНИ ПО-РАНО
АКТОВЕ

АОС №767 / 30 октомври 2000 г.

9.ПРЕДОСТАВЕНИ ПРАВА ЗА УПРАВЛЕНИЕ:

10.АКТОСЪСТАВИТЕЛ:
Галина Иванова Марева - гл.експерт



(Подпис)

11.ЗАБЕЛЕЖКИ: