




РЕПУБЛИКА БЪЛГАРИЯ

МИНИСТЕРСТВОТО НА РЕГИОНАЛНОТО РАЗВИТИЕ И БЛАГОУСТРОЙСТВО И
МИНИСТЕРСТВОТО НА ПРАВОСЪДИЕТО

ОБЩИНА ГАБРОВО ОБЛАСТ ГАБРОВО



УТВЪРЖДАВАМ:

(подпис и печат)

КМЕТ НА ОБЩИНА:
ТАНЯ ВЕНКОВА ХРИСТОВА


ЕИК: 000215630

Вписване по ЗС/ПВ

Служба по вписванията гр. Габрово	
Вх. рег. №	2595 / 2017 г.
Акт №	102 том VII / дело № / 20 г.
Партидна книга: том	стр.
Имотна карта	59108
Д.Т.	кв. №

АКТ № 2389-два по вписванията:

ЗА ЧАСТНА ОБЩИНСКА СОБСТВЕНОСТ



Регистър VI
Досие 2389ч

1.ДАТА НА СЪСТАВЯНЕ	01.09.2017 г.
2.ПРАВНО ОСНОВАНИЕ	Чл.59, ал.1 от Закона за общинската собственост и Схема № 15-397969-18.08.2017 г. на Служба по геодезия, картография и кадастър гр. Габрово
3.ВИД И ОПИСАНИЕ НА ИМОТА	Апартамент №12 (дванадесет), ет.4 (четири), със застроена площ - 72.82 (седемдесет и два кв.м и осемдесет и два кв.дм.) кв.м., състоящ се от две стаи, кухня, баня - WC, килер, коридор и една тераса, заедно с прилежащата маза № 33 (тридесет и три) по арх.проект, със светла площ 5.10 (пет кв.м и десет кв.дм.) кв.м., 2.219 % (два процента и двеста и деветнадесет хилядни от процента) идеални части от общите части на сградата и заедно с правото на строеж върху УПИ I - за обществено жил. строителство от кв. 79 по плана на гр.Габрово -I етап. Построен: 1969 г. (хиляда деветстотин шестдесет и девета).
4.МЕСТОНАХОЖДЕНИЕ НА ИМОТА	Област Габрово, община Габрово, гр. ГАБРОВО ул. Петър Падалски № 5, ет. 4, ап. 12 Кадастрален идентификатор 14218.501.777.1.12 по КК и КР на гр.Габрово, одобрени със 3-д РД-18-64/26.10.2007 г. на Изп.директор на АГКК
5.ГРАНИЦИ НА ИМОТА	Съседни самостоятелни обекти на апартамента в сградата: На същия етаж - 14218.501.777.1.11, 14218.501.777.1.13; Под обекта - 14218.501.777.1.8; Над обекта - 14218.501.777.1.16. Граници на мазата: отгоре - Ап.№2; отдолу - няма; север - коридор; изток - коридор; юг - коридор, запад - маза №34 по арх.проект.
6.ДАНЪЧНА ОЦЕНКА НА ИМОТА КЪМ МОМЕНТА НА УТВЪРЖДАВАНЕ НА АКТА:	23 215.80 (двадесет и три хиляди двеста и петнадесет лв. и осемдесет ст.)

(Handwritten signatures and stamps)


8.НОМЕР И ДАТА НА
СЪСТАВЕНИ ПО-РАНО
АКТОВЕ

АОС № 462 / 30 септември 1997 г.

9.ПРЕДОСТАВЕНИ ПРАВА ЗА УПРАВЛЕНИЕ:

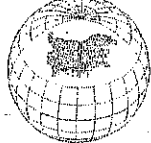
10.АКТОСЪСТАВИТЕЛ:

Желязка Съботинова Иванова - ст.експерт



(Подпис)

11.ЗАБЕЛЕЖКИ:



СЛУЖБА ПО ГЕОДЕЗИЯ, КАРТОГРАФИЯ И КАДАСТЪР - ГР. ГАБРОВО

5300, Пл. "ВЪЗРАЖДАНЕ" №5, ет.4, 066/801644,
gabrovo@cadastre.bg, БУЛСТАТ:130362903

СХЕМА № 15-397969-18.08.2017 г. НА САМОСТОЯТЕЛЕН ОБЕКТ В СГРАДА

с идентификатор 14218.501.777.1.12

Гр. Габрово, общ. Габрово, обл. Габрово

По кадастралната карта и кадастралните регистри, одобрени със Заповед РД-18-64/26.10.2007 г.
на ИЗПЪЛНИТЕЛЕН ДИРЕКТОР НА АГКК

Последно изменение със заповед: няма издадена заповед за изменение в КККР

Адрес на имота: гр. Габрово, п.к. 5300, ул. ПЕТЪР ПАДАЛСКИ № 5, ет. 4, ап. 12

Самостоятелният обект се намира в сграда № 1, разположена в поземлен имот с идентификатор
14218.501.777

Предназначение на самостоятелния обект: Жилище, апартамент

Брой нива на обекта: 1

Посочена в документа площ: 72.82 кв.м

Прилежащи части: маза № 33 - 5.10 кв.м., 2.219 % - ид.ч. от общ. ч. на сгр.

Ниво: 1

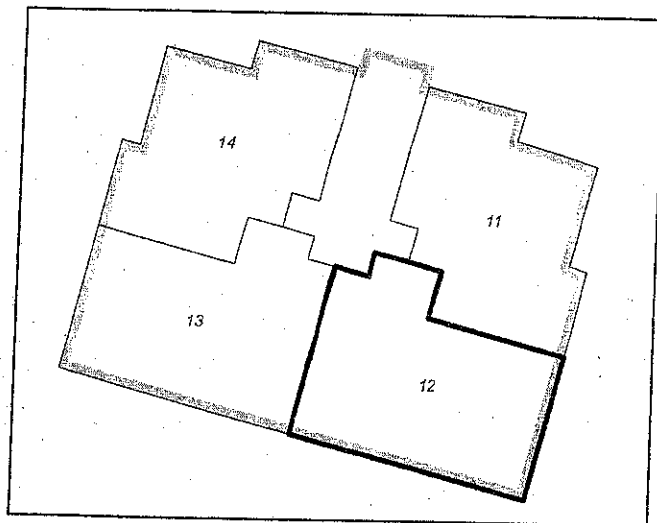
Съседни самостоятелни обекти в сградата:

На същия етаж: 14218.501.777.1.11,

14218.501.777.1.13

Под обекта: 14218.501.777.1.8

Над обекта: 14218.501.777.1.16



Собственици:


1. 000215630, ОБЩИНА ГАБРОВО

Няма данни за идеалните части

Акт за частна общинска собственост № 462 от 30.09.1997г., издаден от ОБЩИНА ГАБРОВО

Носители на други вещни права:

няма данни





/инж. Нели Лазарова/

Схема № 15-397969-18.08.2017 г. издадена въз основа на
документ с входящ № 01-248570-14.08.2017 г.