

РЕПУБЛИКА БЪЛГАРИЯ
МИНИСТЕРСТВО НА РЕГИОНАЛНОТО РАЗВИТИЕ И БЛАГОУСТРОЙСТВОТО И
МИНИСТЕРСТВО НА ПРАВОСЪДИЕТО



УТВЪРЖАВАМ:.....

(подпис и печат)
 *
 КМЕТ НА ОБЩИНАТА
НИКОЛАЙ ЦВЕТАНОВ СИРАКОВ
 Община Габрово с ЕИК 000215630

ОБЛАСТ ГАБРОВО
 Вписване по ЗСПВ
 Служба по вписванията гр.Габрово

[Signature]



СЪДИЯ ПО ВПИСВАНИЯТА


АКТ N:1538
ЗА ЧАСТНА ОБЩИНСКА СОБСТВЕНОСТ

Регистър: 2
 Досие: 1538

ВПИСВА СЕ В ТОМ IV-122
 ВХОДЯЩ № 129-31.05.2011
 ПАРТИДА: 19262
 Съдия по Вписванията:

| | |
|--|--|
| 1.ДАТА НА СЪСТАВЯНЕ | 26.05.2011 год. |
| 2.ПРАВНО ОСНОВАНИЕ | Чл. 5, ал.1 и чл. 59, ал.1 от Закона за общинската собственост и Схема № 3649 от 19.05.2011 г. на Служба по геодезия, картография и кадастър гр.Габрово |
| 3.ВИД И ОПИСАНИЕ НА ИМОТА | 1. Поземлен имот с идентификатор 14218.508.185 /четирнадесет хиляди двеста и осемнадесет, точка, петстотин и осем, точка, сто осемдесет и пет/ по кадастралната карта и кадастралните регистри на гр.Габрово Площ: 532/петстотин тридесет и два/кв.м. Трайно предназначение на територията: Урбанизирана Начин на трайно ползване: Ниско застрояване/до 10 м/ |
| 4.МЕСТОНАХОЖДЕНИЕ НА ИМОТА: | Област Габрово, Община Габрово, гр.Габрово, ул. Осми март № 3, УПИ VI - 2049 от кв.18 по плана на гр.Габрово, кв.Тлъчници - VI част, одобрен със Заповед № 1296 от 15.12.1997 г. |
| 5.ГРАНИЦИ НА ИМОТА: | 14218.508.186, 14218.508.128, 14218.508.575, 14218.508.5. |
| 6.ДАНЪЧНА ОЦЕНКА НА ИМОТА КЪМ МОМЕНТА НА УТВЪРЖДАВАНЕ НА АКТА. | 8 405.60 лв. /осем хиляди четиристотин и пет лева и шестдесет стотинки/ |

| | |
|---|--------------------------|
| 7. СЪСОБСТВЕНИЦИ | няма |
| 8. НОМЕР И ДАТА НА СЪСТАВЕНИ ПО-РАНО АКТОВЕ | АОС № 1327/17.02.2003 г. |
| 9. ПРЕДОСТАВЕНИ ПРАВА ЗА УПРАВЛЕНИЕ | |
| 10. АКТОСЪСТАВИТЕЛ инж. Желязка Съботинова Иванова - ст. експерт в. отдел "Общинска собственост" | |
| 11. ЗАБЕЛЕЖКИ | |

Подпис 



СЛУЖБА ПО ГЕОДЕЗИЯ, КАРТОГРАФИЯ И КАДАСТЪР - ГР. ГАБРОВО

5300, Пл. "ВЪЗРАЖДАНЕ" №5, ет.4, 066/801644,
gabrovo@cadastre.bg, БУЛСТАТ:130362903

СКИЦА НА ПОЗЕМЛЕН ИМОТ № 15-273905-06.08.2014 г.

Поземлен имот с идентификатор **14218.508.185**

Гр. Габрово, общ. Габрово, обл. Габрово

По кадастралната карта и кадастралните регистри, одобрени със Заповед РД-18-64/26.10.2007 г.
на **ИЗПЪЛНИТЕЛЕН ДИРЕКТОР НА АГКК**

Последно изменение със заповед: КД-14-07-25/02.02.2009 г. на **НАЧАЛНИК НА СГКК - ГАБРОВО**

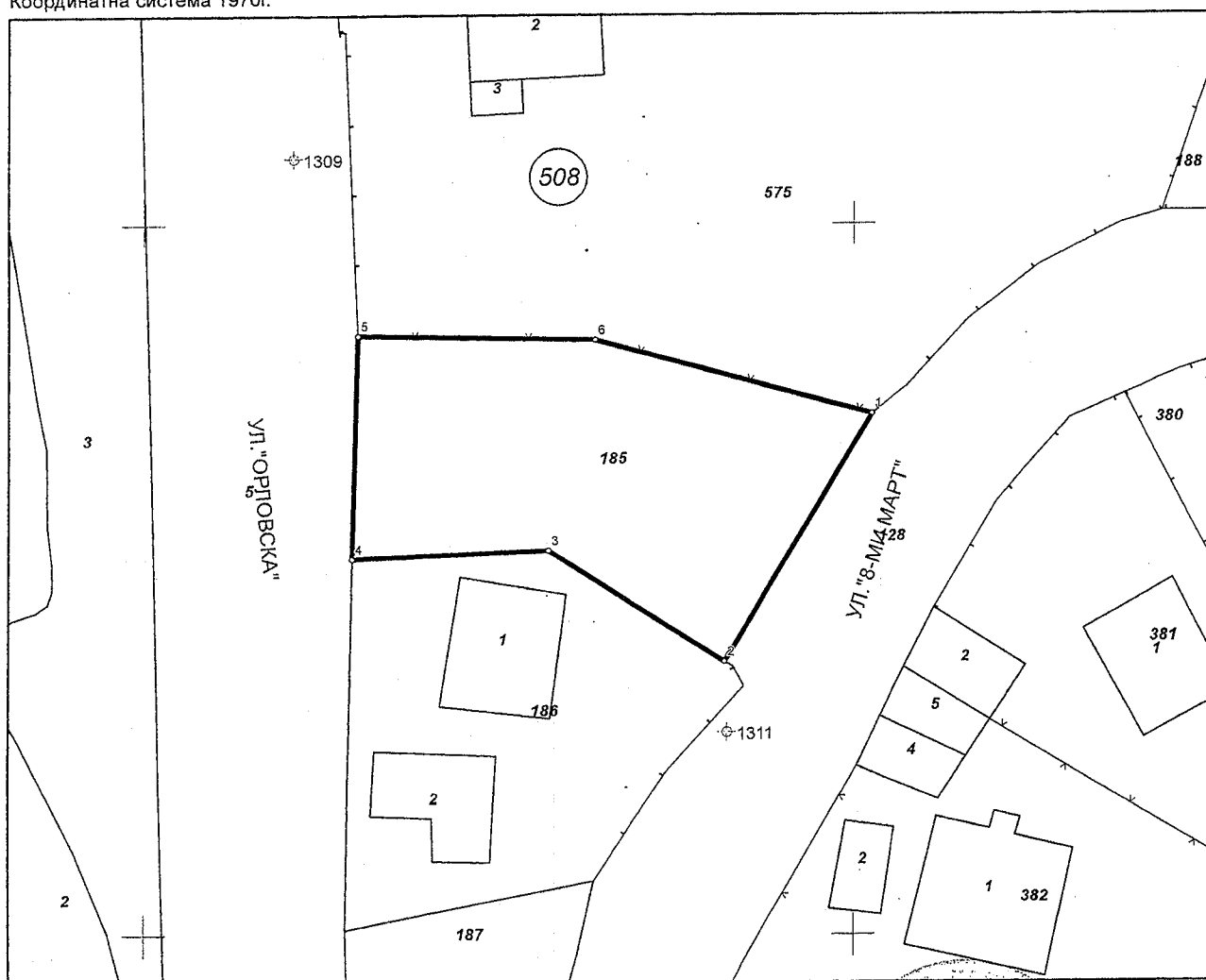
Адрес на поземления имот: **гр. Габрово, п.к. 5300, ул. ОСМИ МАРТ № 3**

Площ: **532 кв.м**

Трайно предназначение на територията: **Урбанизирана**

Начин на трайно ползване: **Ниско застрояване (до 10 m)**


Координатна система 1970г.



М 1:500

Номер по предходен план: **2049, квартал: 18, парцел: VI**
Съседни: **14218.508.186, 14218.508.128, 14218.508.575, 14218.508.5**

Скица № 15-273905-06.08.2014 г. издадена въз основа на
документ с входящ № 01-181615-05.08.2014 г.



Инж. Савина Савчева