

## СЛУЖБА ПО ГЕОДЕЗИЯ, КАРТОГРАФИЯ И КАДАСТЪР - ГР. ГАБРОВО

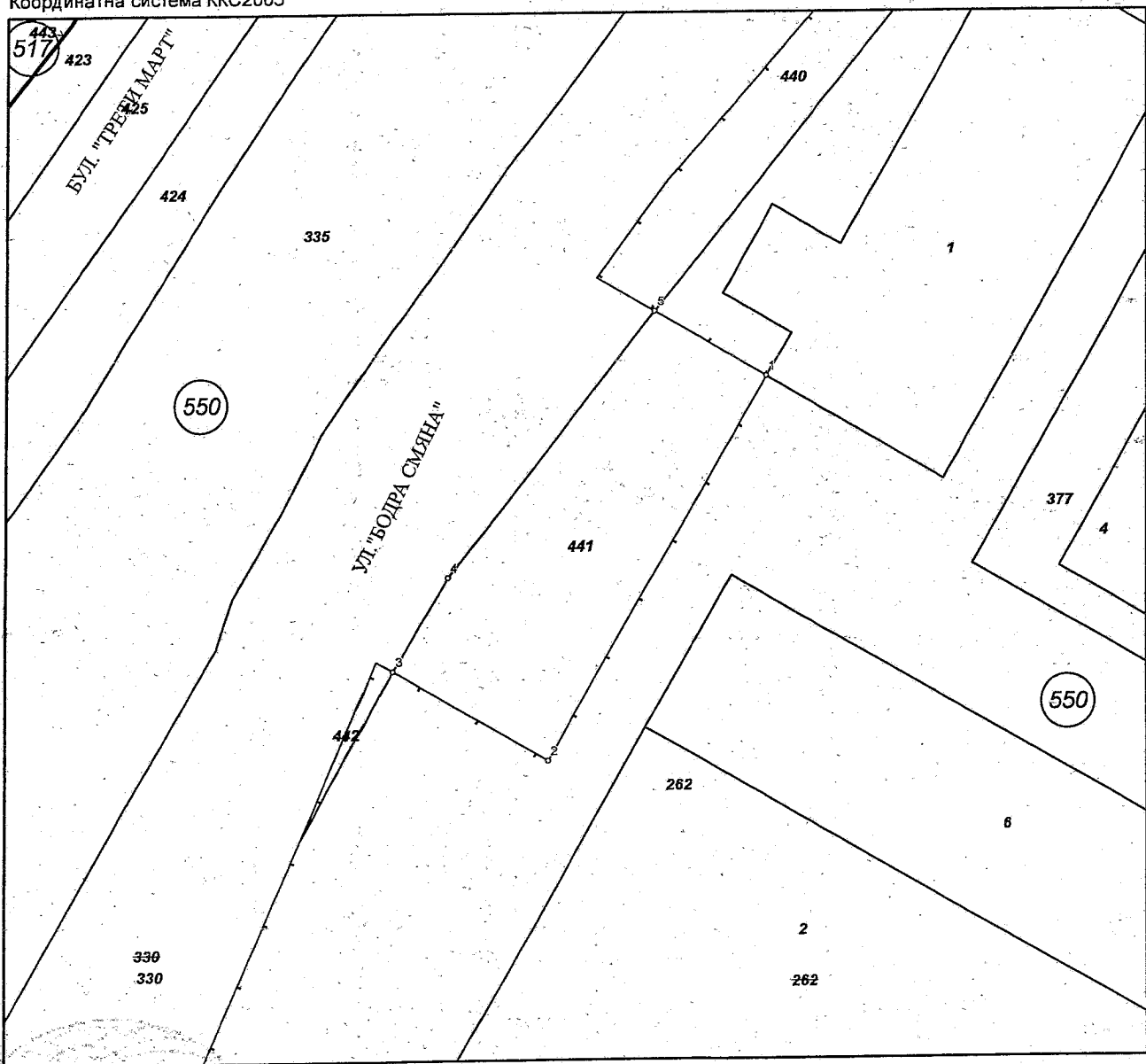
5300, Пл. "ВЪЗРАЖДАНЕ" №5, ет.4, 066/801644,  
gabrovo@cadastre.bg, БУЛСТАТ:130362903

### СКИЦА - ПРОЕКТ № 15-778706-12.07.2022 г.

за проектен имот с идентификатор **14218.550.441**  
от проект постъпил в СГКК ГР. ГАБРОВО по заявление 01-629444-09.11.2021 г. от ОБЩИНА ГАБРОВО

Проектът изменя кадастралната карта на гр. Габрово, общ. Габрово, обл. Габрово  
одобрена със заповед **Заповед: № РД-18-64/26.10.2007 г. на ИЗПЪЛНИТЕЛЕН ДИРЕКТОР НА АГКК**

Координатна система ККС2005




М 1:500

Скица-проект № 15-778706-12.07.2022 г. издадена въз основа на  
заявление с входящ № 01-398855-12.07.2022 г.


Проектът е изработен по заявление с входящ № 01-629444-09.11.2021 г.

Изработил:

инж. Иванка Димитрова



инж. Савина Савчева/



Проектен имот с идентификатор **14218.550.441**, с площ **389** кв. м при съседни:  
проектен имот с идентификатор **14218.550.442** и площ **10** кв. м,  
проектен имот с идентификатор **14218.550.440** и площ **191** кв. м,  
проектен имот с идентификатор **14218.550.330** и площ **4703** кв. м,  
проектен имот с идентификатор **14218.550.262** и площ **15477** кв. м

**изменя кадастралната карта за територията на поземлените имоти, като отнема площ:**  
• **389** кв. м от поземлен имот с идентификатор **14218.550.330** - **389** кв. м от поземлен имот с идентификатор **14218.550.330**, последно изменение на кадастралната карта и кадастралните регистри, засягащо поземления имот: **няма данни за изменение**, трайно предназначение на територията: **Урбанизирана**, начин на трайно ползване: **За второстепенна улица**, вид на собствеността: **Общинска публична**, адрес: **гр. Габрово, ул. БОДРА СМЯНА**, площ: **5092** кв. м, собственици: **000215630, ОБЩИНА ГАБРОВО**, Няма данни за идеалните части, Няма документ за собственост издаден от

**В територията на изменението попадат сгради с идентификатор:  
няма сгради засегнати от проектния имот.**

Координатна система ККС2005

Нова точка №	ПРОЕКТНИ КООРДИНАТИ	
	X [м]	Y [м]
1.	4745149.23	484116.77
2.	4745120.84	484100.48
3.	4745127.57	484089.00
4.	4745134.47	484093.05
5.	4745154.07	484108.40

Скица-проект № **15-778706-12.07.2022** г. издадена въз основа на  
заявление с входящ № **01-398855-12.07.2022** г.  
Проектът е изработен по заявление с входящ № **01-629444-09.11.2021** г.  
Изработил:  
инж. **Иванка Димитрова**

  
/инж. Савина Савчева/