

РЕПУБЛИКА БЪЛГАРИЯ

МИНИСТЕРСТВОТО НА РЕГИОНАЛНОТО РАЗВИТИЕ И БЛАГОУСТРОЙСТВО И
МИНИСТЕРСТВОТО НА ПРАВОСЪДИЕТО

ОБЩИНА Габрово ОБЛАСТ Габрово

УТВЪРЖДАВАМ:

(подпис и печат)


КМЕТ НА ОБЩИНА:
ТАНЯ ВЕНКОВА ХРИСТОВА

ЕИК: 000215630


Вписване по ЗС/ТВ	
Служба за вписванията гр. Габрово	
Вх. рег. №	1088 / 19.06.2014 г.
Акт №	187 том V / дело № / 120 г.
Партиция книга; том	стр.
Имотна карта	38507
Д.Т.	кв. №
Съдия по вписванията:	

АКТ № 1821

ЗА ЧАСТНА ОБЩИНСКА СОБСТВЕНОСТ

Регистър VI
Досие 1821ч

1.ДАТА НА СЪСТАВЯНЕ	09.06.2014 г.
2.ПРАВНО ОСНОВАНИЕ	Чл.2, ал.1, т.7 от ЗОС и Схема № 15-126654-29.04.2014 г. на Служба по геодезия, картография и кадастър, гр. Габрово
3.ВИД И ОПИСАНИЕ НА ИМОТА	Самостоятелен обект с идентификатор 14218.513.71.1.2 / едно четири две едно осем точка пет едно три точка седем едно точка едно точка две /по кадастралната карта и кадастралните регистри на гр. Габрово, етаж 1 / едно /, намиращ се в сграда № 1 / едно /, разположена в поземлен имот с идентификатор 14218.513.71 /едно четири две едно осем точка пет едно три точка седем едно /. Предназначение на обекта: Друг вид самостоятелен обект в сграда. Брой нива на обекта: 2 / две /. Застроена площ на обекта: - ниво 1: 76.00 / седемдесет и шест / кв.м. - ниво 2: 230.00 / двеста и тридесет / кв.м. Към обекта принадлежат: 68.09% / шестдесет и осем цяло и нула девет процента / идеални части от общите части на сградата и правото на строеж. Година на построяване: 1969 / хиляда деветстотин шестдесет и девет / год. Вид конструкция: масивна.
4.МЕСТОНАХОЖДЕНИЕ НА ИМОТА	Област Габрово, община Габрово, гр. ГАБРОВО кв. Войново Кадастрален идентификатор 14218.513.71.1.2 (едно четири две едно осем точка пет едно три точка седем едно точка едно точка две); Квартал от регулация № 11, в УПИ XX; по плана на кв. Войново, гр. Габрово, одобрен със Заповед No 313/28.05.1966 г.

5.ГРАНИЦИ НА ИМОТА	ниво 1: на същия етаж: 14218.513.71.1.1 под обекта: няма над обекта: няма. ниво 2: на същия етаж: няма под обекта: 14218.513.71.1.1 над обекта: няма.
6.ДАНЪЧНА ОЦЕНКА НА ИМОТА КЪМ МОМЕНТА НА УТВЪРЖДАВАНЕ НА АКТА:	27 723.80 лв(двадесет и седем хиляди седемстотин двадесет и три лв. и осемдесет ст.)
7.СЪСОБСТВЕНИЦИ	
8.НОМЕР И ДАТА НА СЪСТАВЕНИ ПО-РАНО АКТОВЕ	
9.ПРЕДОСТАВЕНИ ПРАВА ЗА УПРАВЛЕНИЕ:	
10.АКТОСЪСТАВИТЕЛ: Милка Атанасова Мирчева - гл.специалист  (Подпис)	
11.ЗАБЕЛЕЖКИ:	



СЛУЖБА ПО ГЕОДЕЗИЯ, КАРТОГРАФИЯ И КАДАСТЪР - ГР. ГАБРОВО

5300, Пл. "ВЪЗРАЖДАНЕ" №5, ет.4, 066/801644,
gabrovo@cadastre.bg, БУЛСТАТ:130362903

СХЕМА № 15-345025-19.07.2017 г.
НА САМОСТОЯТЕЛЕН ОБЕКТ В СГРАДА

с идентификатор 14218.513.71.1.2

Гр. Габрово, общ. Габрово, обл. Габрово

По кадастралната карта и кадастралните регистри, одобрени със Заповед РД-18-64/26.10.2007 г.
на ИЗПЪЛНИТЕЛЕН ДИРЕКТОР НА АГКК

Последно изменение със заповед: 18-1932-28.02.2014 г. на НАЧАЛНИК НА СГКК - ГАБРОВО

Адрес на имота: гр. Габрово, п.к. 5300, кв. Войново, ет. 1

Самостоятелният обект се намира в сграда № 1, разположена в поземлен имот с идентификатор
14218.513.71

Предназначение на самостоятелния обект: Друг вид самостоятелен обект в сградата

Брой нива на обекта: 2

Посочени в документа площи: 76.00, 230.00 кв.м

Прилежащи части: 68.09% ид. ч. от общите части на сградата

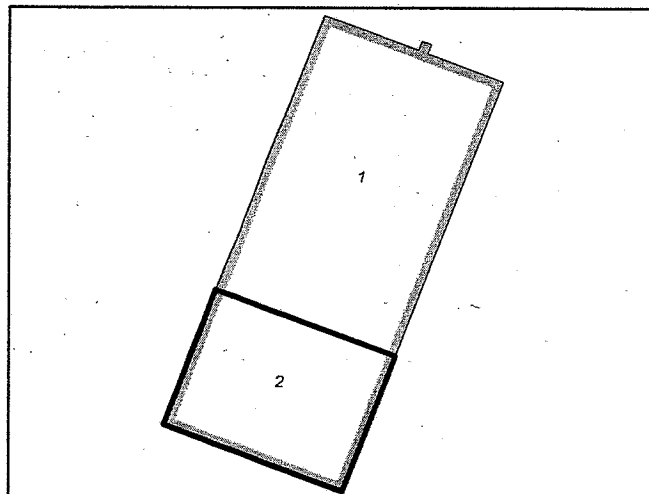
Ниво: 1

Съседни самостоятелни обекти в сградата:

На същия етаж: 14218.513.71.1.1

Под обекта: няма

Над обекта: няма



Ниво: 2

Съседни самостоятелни обекти в сградата:

На същия етаж: няма

Под обекта: 14218.513.71.1.1

Над обекта: няма

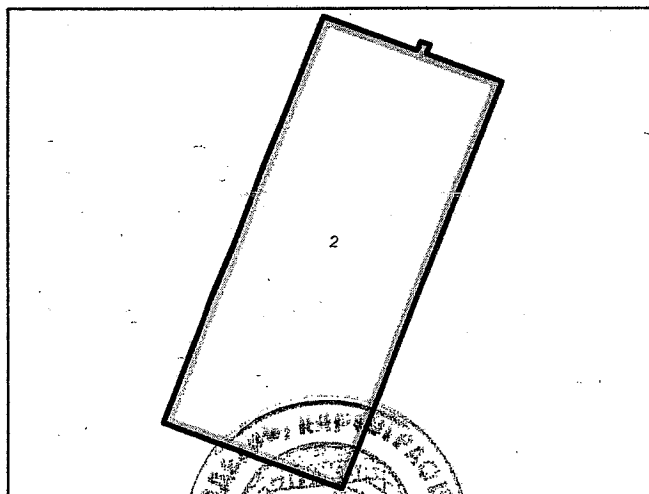

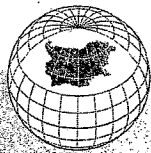


Схема № 15-345025-19.07.2017 г. издадена въз основа на
документ с входящ № 01-217880-18.07.2017 г.



Иск. Нели Пазарова



Собственици:


1. **000215630, ОБЩИНА ГАБРОВО**

Няма данни за идеалните части

Акт за частна общинска собственост № 187 том V рег. 1684 от 19.06.2014г., издаден от АВ - СЛУЖБА ПО
ВПИСВАНИЯТА - ГР. ГАБРОВО

Схема № 15-345025-19.07.2017 г. издадена въз основа на
документ с входящ № 01-217880-18.07.2017 г.




.....
/инж. Нели Лазарова/