



РЕПУБЛИКА БЪЛГАРИЯ

МИНИСТЕРСТВОТО НА РЕГИОНАЛНОТО РАЗВИТИЕ И БЛАГОУСТРОЙСТВО И
МИНИСТЕРСТВОТО НА ПРАВОСЪДИЕТО


ОБЩИНА ГАБРОВО ОБЛАСТ ГАБРОВО

УТВЪРЖДАВАМ:
(подпис и печат)

КМЕТ НА ОБЩИНА:
ТАНЯ ВЕНКОВА ХРИСТОВА * *
ЕИК: 000215630

Вписване по ЗС/ПВ

08/03/2022




Служба по Вписванията гр. Габрово
Вх. рег. № 198 / 9 - 03.2022 г.
Акт № 172 том 6 / дело № 212 п.д.д.
Партидна книга - том _____ стр. _____
Иметна партида _____
Д.Т. _____ кп. № _____ 20 _____ г.
Съдни по Вписванията _____

АКТ № 2620

ЗА ЧАСТНА ОБЩИНСКА СОБСТВЕНОСТ

Регистър VI
Досие 2620ч



1.ДАТА НА СЪСТАВЯНЕ	08.03.2022 г.
2.ПРАВНО ОСНОВАНИЕ	Чл. 2, ал. 1, т. 6 и чл. 59, ал. 1 от Закона за общинската собственост и Схема №15-153787-14.02.2022 г. на Служба по геодезия, картография и кадастър гр. Габрово.
3.ВИД И ОПИСАНИЕ НА ИМОТА	Апартамент №2 (две), ет. 1 (едно), вх. Г със застроена площ - 43.40 кв. м. (четиридесет и три кв. м. и четиридесет кв. дм.), състоящ се от една стая, кухня, санитарен възел, антре и една тераса, заедно с маза №2 (две) по арх. проект, с площ 5.12 кв. м. (пет кв. м. и дванадесет кв. дм.), 1.01% (един процент и нула единадесет хилядни) идеални части от общите части на сградата, равняващи се на 4.98 кв. м. (четири кв. м. и деветдесет и осем кв. дм.) и заедно с правото на строеж върху УПИ I - за жилищен комплекс от кв. 6 по плана на гр. Габрово, I етап, I част. Година на построяване: 1988 г. (хиляда деветстотин осемдесет и осма година).
4.МЕСТОНАХОЖДЕНИЕ НА ИМОТА	Област Габрово, община Габрово, гр. Габрово, ул. Селимица №7, вх. Г, ет. 1, ап. 2. Кадастрален идентификатор 14218.501.59.4.2 по КК иКР на гр. Габрово, одобрени със Заповед №РД-18-64/26.10.2007 г. на Изп. директор на АГКК. Последното изменение засягащо обекта е от 14.02.2022 г.; УПИ I - за жил. комплекс от кв. 6 по плана на гр. Габрово, I етап, I част, одобрен със Заповед №236/28.03.2001 г.
5.ГРАНИЦИ НА ИМОТА	Съседни самостоятелни обекти на апартамента в сградата: на същия етаж - 14218.501.59.4.1; 14218.501.59.4.3 под обекта - мази; над обекта - 14218.501.59.4.5 Граници на мазата: отгоре - ап. №1; отдолу - терен; север - двор; изток - коридор; юг - маза №1; запад - стълбище и двор.
6.ДАНЪЧНА ОЦЕНКА НА ИМОТА КЪМ МОМЕНТА НА	9 924.70 лв. (девет хиляди деветстотин двадесет и четири лв. и седемдесет ст.)

7. СЪСОБСТВЕНИЦИ

8. НОМЕР И ДАТА НА
СЪСТАВЕНИ ПО-РАНО
АКТОВЕ


АОС №393 / 25 август 1997 г.

9. ПРЕДОСТАВЕНИ ПРАВА ЗА УПРАВЛЕНИЕ:

На основание чл. 12, ал. 5 от Закона за общинската собственост имотът се управлява от Кмета на Община Габрово.

10. АКТОСЪСТАВИТЕЛ:

Стеляна Иванова Калчева - ст. експерт



(Подпис)

11. ЗАБЕЛЕЖКИ:



СЛУЖБА ПО ГЕОДЕЗИЯ, КАРТОГРАФИЯ И КАДАСТЪР - ГР. ГАБРОВО

5300, Пл. "ВЪЗРАЖДАНЕ" №5, ет.4, 066/801644,
gabrovo@cadastre.bg, БУЛСТАТ:130362903

СХЕМА № 15-295701-21.03.2022 г. НА САМОСТОЯТЕЛЕН ОБЕКТ В СГРАДА

с идентификатор 14218.501.59.4.2

Гр. Габрово, общ. Габрово, обл. Габрово

По кадастралната карта и кадастралните регистри, одобрени със Заповед РД-18-64/26.10.2007 г.
на ИЗПЪЛНИТЕЛЕН ДИРЕКТОР НА АГКК

Последно изменение на кадастралната карта и кадастралните регистри, засягащо самостоятелния обект
е от 21.03.2022 г.

Адрес на имота: гр. Габрово, ул. СЕЛИМИЦА № 7, вх. Г, ет. 1, ап. 2

Самостоятелният обект се намира на етаж 1 в сграда с идентификатор 14218.501.59.4, предназначение:
Жилищна сграда - многофамилна

Сградата е разположена в поземлен имот с идентификатор 14218.501.59

Предназначение на самостоятелния обект: **Жилище, апартамент**

Брой нива на обекта: 1

Посочена в документа площ: 43.40 кв.м

Прилежащи части: маза № 2 - 5.12 кв.м., 1.011 % - 4.98 кв.м. ид.ч. от общ.ч. на сгр.

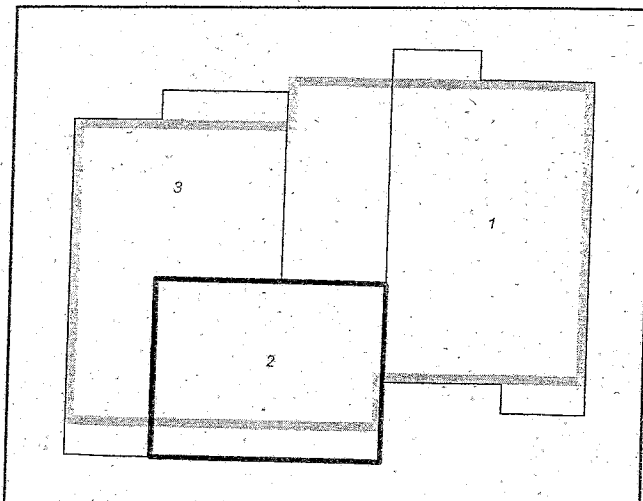
Ниво: 1

Съседни самостоятелни обекти в сградата:

На същия етаж: 14218.501.59.4.1, 14218.501.59.4.3

Под обекта: няма

Над обекта: 14218.501.59.4.5



Стар идентификатор: няма

Собственици по данни от КРНИ:
1. 000215630, ОБЩИНА ГАБРОВО

Няма данни за идеалните части

Акт за частна общинска собственост № 147 том 2 рег. 597 дело 242 от 09.03.2022г., издаден от Служба
по вписванията гр. Габрово

Носители на други вещни права по данни от КРНИ:

няма данни

Схема № 15-295701-21.03.2022 г. издадена въз основа на
заявление с входящ № 01-144809-16.03.2022 г.



инж. Савина Савчева