

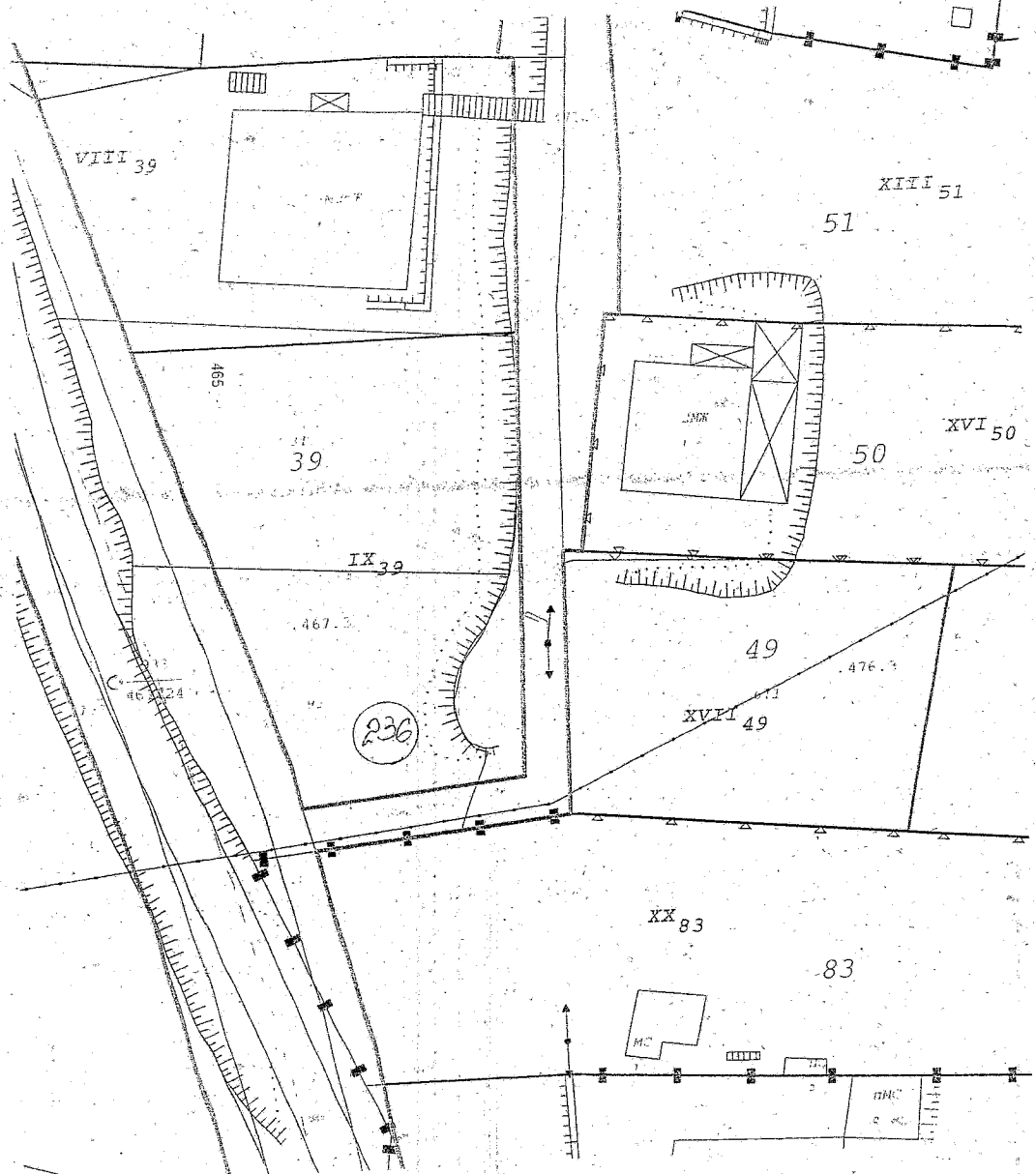
293 2022

500

IX-39 236

16.5P.00-III.57

CATHEED



PELLI ET AL
 19.10.2006
 060-1500
 15.04.2022



СЛУЖБА ПО ГЕОДЕЗИЯ, КАРТОГРАФИЯ И КАДАСТЪР - ГР. ГАБРОВО

5300, Пл. "ВЪЗРАЖДАНЕ" №5, ет. 4, 066/801644,
gabrovo@cadastre.bg, БУЛСТАТ:130362903

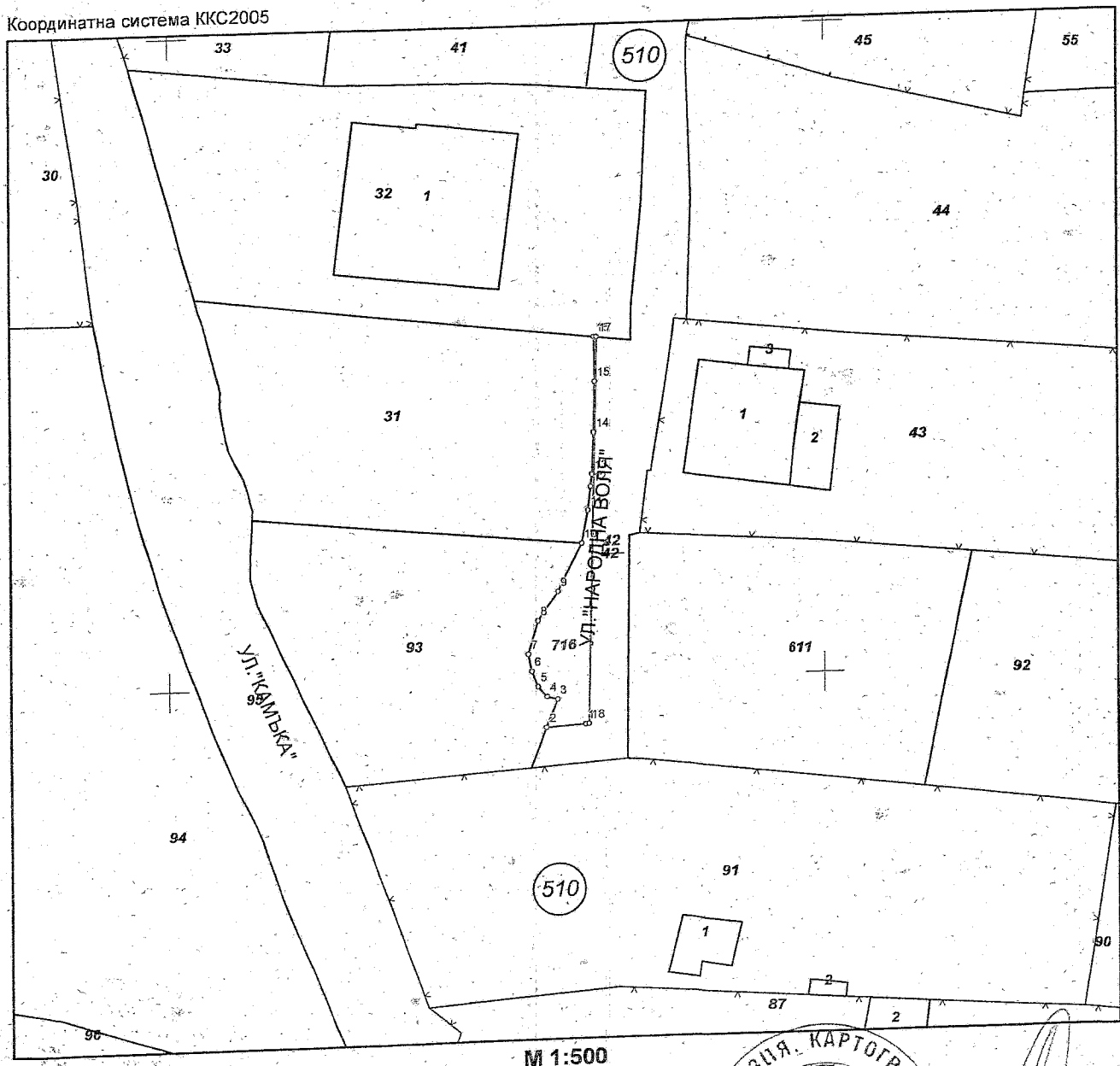
СКИЦА - ПРОЕКТ № 15-1337179-09.12.2021 г.

за проектен имот с идентификатор **14218.510.716**
от проект ...

постъпил в СГКК ГР. ГАБРОВО по заявление 01-629151-09.11.2021 г. от ОБЩИНА ГАБРОВО

Проектът изменя кадастралната карта на гр. Габрово, общ. Габрово, обл. Габрово
одобрена със заповед Заповед: № РД-18-64/26.10.2007 г. на ИЗПЪЛНИТЕЛЕН ДИРЕКТОР НА АГКК

Координатна система ККС2005




Скица-проект № 15-1337179-09.12.2021 г. издадена въз основа на
заявление с входящ № 01-678894-01.12.2021 г.
Изработил:

инж. Иванка Димитрова



инж. Савина Савчева



Проектен имот с идентификатор **14218.510.716**, с площ **48 кв. м** при съседни:
 поземлен имот от КККР с идентификатор **14218.510.31** и площ **456 кв. м**,
 поземлен имот от КККР с идентификатор **14218.510.32** и площ **660 кв. м**,
 проектен имот с идентификатор **14218.510.42** и площ **907 кв. м**,
 поземлен имот от КККР с идентификатор **14218.510.93** и площ **376 кв. м**

изменя кадастралната карта за територията на поземлените имоти, като отнема площ:
 • **48 кв. м** от поземлен имот с идентификатор **14218.510.42** • **48 кв. м** от поземлен имот с идентификатор **14218.510.42**, последно изменение на кадастралната карта и кадастралните регистри, засягащо поземления имот е със заповед **КД-14-07-855/28.07.2008 г. на НАЧАЛНИКА НА СК - ГАБРОВО**, трайно предназначение на територията: **Урбанизирана**, начин на трайно ползване: **За второстепенна улица**, вид на собствеността: **Общинска публична**, адрес: **гр. Габрово, ул. "Народна воля"**, площ: **955 кв. м**, собственици: **000215630, ОБЩИНА ГАБРОВО**, Няма данни за идеалните части, Няма документ за собственост издаден от

В територията на изменението попадат сгради с идентификатор:
няма сгради засегнати от проектния имот

Координатна система ККС2005

Нова точка №	ПРОЕКТНИ КООРДИНАТИ	
	X [m]	Y [m]
1.	4748796.54	485731.81
2.	4748796.36	485728.82
3.	4748798.51	485729.66
4.	4748798.74	485728.87
5.	4748799.53	485728.17
6.	4748800.74	485727.72
7.	4748802.05	485727.47
8.	4748804.61	485728.20
9.	4748806.78	485729.74
10.	4748810.44	485731.58
11.	4748812.96	485732.07
12.	4748814.77	485732.29
13.	4748815.70	485732.40
14.	4748818.92	485732.54
15.	4748822.82	485732.63
16.	4748826.28	485732.59
17.	4748826.26	485732.77
18.	4748796.56	485732.08

Скица-проект № **15-1337179-09.12.2021 г.** издадена въз основа на
 заявление с входящ № **01-678894-01.12.2021 г.**
 Изработил:

инж. **Иванка Димитрова**



инж. **Савина Савчева**