



РЕПУБЛИКА БЪЛГАРИЯ

МИНИСТЕРСТВОТО НА РЕГИОНАЛНОТО РАЗВИТИЕ И БЛАГОУСТРОЙСТВО И  
МИНИСТЕРСТВОТО НА ПРАВОСЪДИЕТО

ОБЩИНА ГАБРОВО ОБЛАСТ ГАБРОВО



УТВЪРЖДАВАМ: .....

Вписване по ЗС/ПВ

(подпис и печат)

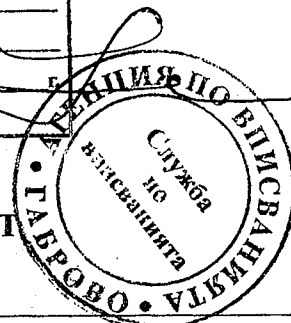
КМЕТ НА ОБЩИНА:

ТАНЯ ВЕНКОВА ХРИСТОВА

ЕИК: 000215630

Служба по вписванията гр. Габрово  
Вх. рег. № 1046 / 12.20.04-2016  
Акт № 105 том 111 / дело № / 20 г.  
Партиден номер: том \_\_\_\_\_ стр. \_\_\_\_\_  
Имотна партида 51648  
Д.Т. \_\_\_\_\_ кв. № \_\_\_\_\_ / 30 г.  
Съдия по вписванията:

АКТ № 2327



ЗА ЧАСТНА ОБЩИНСКА СОБСТВЕНОСТ

Регистър VI  
Досие 2327ч

1.ДАТА НА СЪСТАВЯНЕ	11.04.2016 г.
2.ПРАВНО ОСНОВАНИЕ	Чл.59, ал.1 от Закона за общинската собственост и Схема № 15-158544-04.04.2016 г. на Служба по геодезия, картография и кадастр гр. Габрово
3.ВИД И ОПИСАНИЕ НА ИМОТА	Апартамент № 1 /едно/, ет.1 /едно/, със застроена площ - 81.05 /осемдесет и един кв.м и пет кв.дм./ кв.м., състоящ се от три стаи, кухня, баня, WC, входно антре и две тераси, заедно с прилежащата маза № 1/едно/, със светла площ 5.02 /пет кв.м и два кв.дм./ кв.м., 1.123 % /един процент и сто двадесет и три хилядни от процента/ идеални части от общите части на сградата и заедно с правото на строеж върху УПИ V - за жилищен комплекс и подземни гаражи от кв.33 по плана на гр.Габрово - I етап, II част.  Година на застрояване 1986 (хиляда деветстотин осемдесет и шеста)
4.МЕСТОНАХОЖДЕНИЕ НА ИМОТА	Област Габрово, община Габрово, гр. ГАБРОВО ул. Д-р Тота Венкова № 19, вх.А, ет. 1, ап. 1 Кадастрален идентификатор 14218.501.404.5.1 (едно четири две едно осем точка пет нула едно точка четири нула четири точка пет точка едно) по КК и КР на гр.Габрово, одобрени със Заповед РД-18-64/26.10.2007 г. на изп.директор на АГКК
5.ГРАНИЦИ НА ИМОТА	Съседни самостоятелни обекти на апартамента в сградата: На същия етаж - 14218.501.404.5.2; Под обекта - няма; Над обекта - 14218.501.404.5.4. Граници на мазата: отгоре - 14218.501.404.5.1 /Ап.№1/; отдолу - няма; североизток - маза на ап.№2; юго-изток - коридор; югозапад - коридор; северо-запад - стълбище,
6.ДАНЪЧНА ОЦЕНКА НА ИМОТА КЪМ МОМЕНТА НА УТВЪРЖДАВАНЕ НА АКТА:	21566 (двадесет и една хиляди петстотин шестдесет и шест лв.)

10.10.16

10.10.16

7. СЪСОБСТВЕНИЦИ

8. НОМЕР И ДАТА НА  
СЪСТАВЕНИ ПО-РАНО  
АКТОВЕ

АОС № 372/12 август 1997 г.

9. ПРЕДОСТАВЕНИ ПРАВА ЗА УПРАВЛЕНИЕ:

10. АКТОСЪСТАВИТЕЛ:

Желязка Съботинова Иванова - ст. експерт

(Подпис)



**АГЕНЦИЯ ПО ГЕОДЕЗИЯ,  
КАРТОГРАФИЯ И КАДАСТЪР  
СЛУЖБА ПО ГЕОДЕЗИЯ, КАРТОГРАФИЯ И КАДАСТЪР - ГР. ГАБРОВО**

София 1618, кв. Павлово, ул. Митко  
ТЕЛ.: 02/818 83 83, ФАКС: 02/953 02 95  
ACAD@CADASTRE.BG, WWW.CADASTRE.BG

5300, Пл. "ВЪЗРАЖДАНЕ" №5, ет.4, 066/801644,  
gabrovo@cadastre.bg, БУЛСТАТ:130362903

**СХЕМА № 15-158544-04.04.2016 г.  
НА САМОСТОЯТЕЛЕН ОБЕКТ В СГРАДА**

с идентификатор 14218.501.404.5.1

Гр. Габрово, общ. Габрово, обл. Габрово

По кадастралната карта и кадастралните регистри, одобрени със Заповед РД-18-64/26.10.2007 г.  
на **ИЗПЪЛНИТЕЛЕН ДИРЕКТОР НА АГКК**

Последно изменение със заповед: **няма издадена заповед за изменение в КККР**

Адрес на имота: гр. Габрово, п.к. 5300, ул. Д-р Тота Венкова № 19, вх. А, ет. 1, ап. 1

Самостоятелният обект се намира в сграда № 5, разположена в поземлен имот с идентификатор 14218.501.404.

Предназначение на самостоятелния обект: **Жилище, апартамент**

Брой нива на обекта: 1

Посочена в документа площ: **81.05 кв.м**

Прилежащи части: **Маза № 1 - 5.02 кв.м., 1.123 % - 9.12 кв.м. ид.ч. от общ. ч. на сгр.**

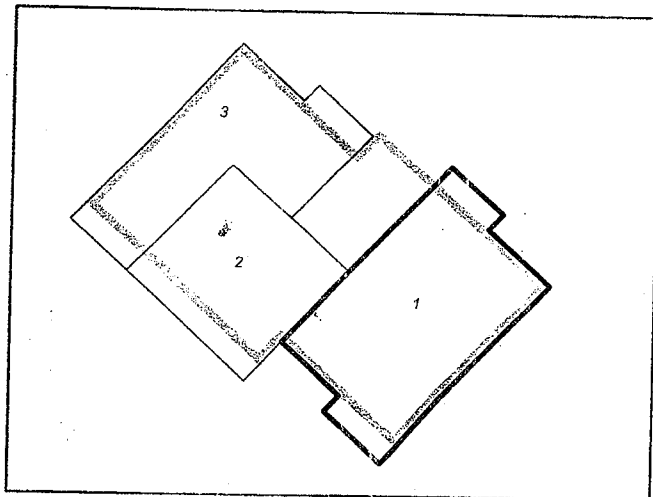
Ниво: 1

Съседни самостоятелни обекти в сградата:

На същия етаж: 14218.501.404.5.2

Под обекта: няма

Над обекта: 14218.501.404.5.4



Стар идентификатор: няма

Собственици:


1. 000215630, ОБЩИНА ГАБРОВО

Няма данни за идеалните части

Акт за частна общинска собственост № 43 том 1 рег. 2613 от 05.06.2009г., издаден от АВ - СЛУЖБА ПО  
ВПИСВАНИЯТА - ГР. ГАБРОВО

Носители на други вещни права:

няма данни



/инж. Нели Лазарова/

Схема № 15-158544-04.04.2016 г. издадена въз основа на  
документ с входен № 06564-01.04.2016 г.

