



**РЕПУБЛИКА БЪЛГАРИЯ**  
**МИНИСТЕРСТВО НА РЕГИОНАЛНОТО РАЗВИТИЕ И БЛАГОУСТРОЙСТВОТО И**  
**МИНИСТЕРСТВО НА ПРАВОСЪДИЕТО**



ОБЩИНА ГАБРОВО ОБЛАСТ ГАБРОВО

Вписване по ЗС/ПВ

Служба по вписванията гр. Габрово

УТВЪРЖДАВА:

КМЕТ НА ОБЩИНА  
**НИКОЛАЙ ЦВЕТАНОВ СИРАКОВ**  
 Община Габрово с ЕИК 000215630

*[Signature]*  
 СЪДИЯ ПО ВПИСВАНИЯТА

**АКТ N:1537**  
**ЗА ЧАСТНА ОБЩИНСКА СОБСТВЕНОСТ**

Регистър: 2  
 Досие: 1537

ВПИСВА СЕ В ТОМ IV-123  
 ВХОДЯЩ № 11.301-31.05.2011  
 ПАРТИДА: 19263, 19204  
 Сърбия по вписванията:

1.ДАТА НА СЪСТАВЯНЕ	26.05.2011 год.
2.ПРАВНО ОСНОВАНИЕ	Чл. 5, ал.1 и чл. 59, ал.1 от Закона за общинската собственост и Схема № 3648 от 19.05.2011 г. на Служба по геодезия, картография и кадастър гр.Габрово
3.ВИД И ОПИСАНИЕ НА ИМОТА	1. Поземлен имот с идентификатор 14218.504.98 /четирнадесет хиляди двеста и осемнадесет, точка, петстотин и четири, точка, деветдесет и осем/ по кадастралната карта и кадастралните регистри на гр.Габрово Площ: 299/двеста деветдесет и девет/кв.м. Трайно предназначение на територията: Урбанизирана Начин на трайно ползване: Ниско застрояване/до 10 м/ 2. Сграда с идентификатор 14218.504.98.1 /четирнадесет хиляди двеста и осемнадесет, точка, петстотин и четири, точка, деветдесет и осем, точка, едно/, по кадастралната карта и кадастралните регистри на гр.Габрово, построена през 1930/хиляда деветстотин и тридесета/ год. Застроена площ: 61/шестдесет и един/ кв.м. Брой етажи: 2/два/ Предназначение: Жилищна сграда - еднофамилна
4.МЕСТОНАХОЖДЕНИЕ НА ИМОТА:	Област Габрово, Община Габрово, гр.Габрово, ул. Георги Кирков № 14, УПИ VII - 87 от кв.92 по плана на гр.Габрово - II етап, I част, одобрен с Решение № 103, Протокол 9 от 19.06.2003 г. на Общински съвет Габрово
5.ГРАНИЦИ НА ИМОТА:	14218.504.97, 14218.504.96, 14218.504.95, 14218.504.94, 14218.504.99
6.ДАНЪЧНА ОЦЕНКА НА ИМОТА КЪМ МОМЕНТА НА УТВЪРЖДАВАНЕ НА АКТА.	1. Земя - 7 534.80 лв. /седем хиляди петстотин тридесет и четири лева и осемдесет стотинки/ 2. Жилище 25 223.70 лв. /двадесет и пет хиляди двеста двадесет и три лева и седемдесет стотинки/


7. СЪСОБСТВЕНИЦИ

няма

8. НОМЕР И ДАТА НА  
СЪСТАВЕНИ ПО-РАНО  
АКТОВЕ

АОС № 1075/29.10.2007 г.

9. ПРЕДОСТАВЕНИ ПРАВА ЗА УПРАВЛЕНИЕ




10. АКТОСЪСТАВИТЕЛ

инж. Желязка Съботинова Иванова - ст. експерт в отдел "Общинска собственост"

Подпис

11. ЗАБЕЛЕЖКИ



# СЛУЖБА ПО ГЕОДЕЗИЯ, КАРТОГРАФИЯ И КАДАСТЪР - ГР. ГАБРОВО

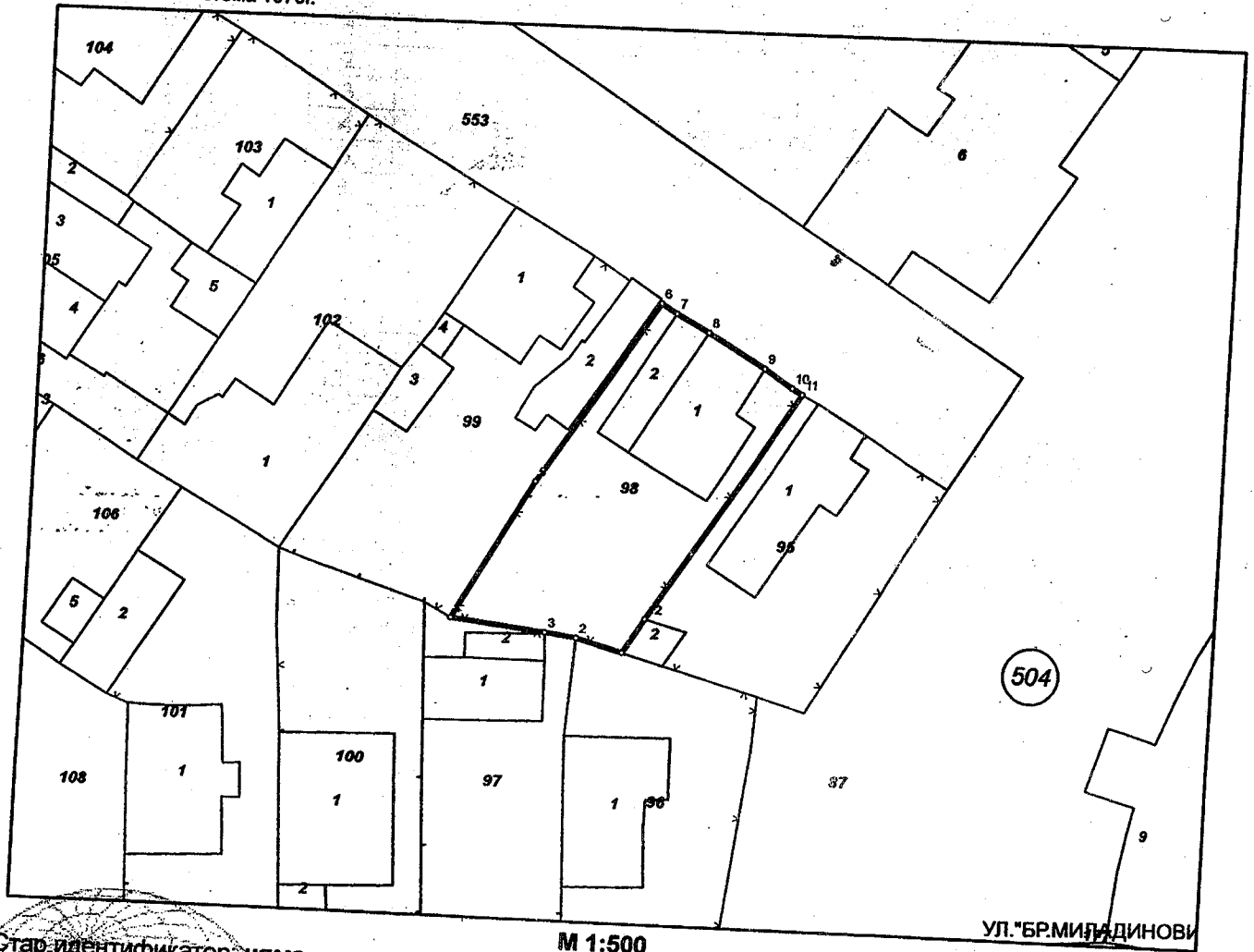
5300, Пл. "ВЪЗРАЖДАНЕ" №5, ет.4, 066/801644,  
gabovo@cadastre.bg, БУЛСТАТ:130362903

## СКИЦА НА ПОЗЕМЛЕН ИМОТ № 15-416603-14.11.2014 г.

Поземлен имот с идентификатор 14218.504.98

Гр. Габрово, общ. Габрово, обл. Габрово  
По кадастралната карта и кадастралните регистри, одобрени със Заповед РД-18-64/26.10.2007 г.  
на **ИЗПЪЛНИТЕЛЕН ДИРЕКТОР НА АГКК**  
Последно изменение със заповед: няма издадена заповед за изменение в КККР  
Адрес на поземления имот: гр. Габрово, п.к. 5300, ул. ГЕОРГИ КИРКОВ № 14  
Площ: 299 кв.м  
Трайно предназначение на територията: Урбанизирана  
Начин на трайно ползване: Ниско застрояване (до 10 m)

Координатна система 1970г.




М 1:500

УЛ. "БР. МИЛДИНОВИ"

Стар идентификатор няма  
Номер по преходен план: 87, квартал: 92, парцел: 7  
Съседни: 14218.504.97, 14218.504.96, 14218.504.95, 14218.504.553, 14218.504.99

Скица № 15-416603-14.11.2014 г. издадена въз основа на документ с входящ № 01/279766-13.11.2014 г.



инж. Нели Лазарова

Собственици:

1. 000215630, ОБЩИНА ГАБРОВО

Няма данни за идеалните части


Акт за частна общинска собственост № 123 том 4 рег. 1130 от 31.05.2011г., издаден от АВ - СЛУЖБА ПО  
ВПИСВАНИЯТА - ГР. ГАБРОВОНосители на други вещни права:  
няма данни

Сгради, които попадат върху имота

1. Сграда 14218.504.98.1: застроена площ 61 кв.м., брой етажи 2, предназначение: Жилищна сграда -  
еднофамилна2. Сграда 14218.504.98.2: застроена площ 27 кв.м., брой етажи 1, предназначение: Промислена  
сградаСписък с координатите на точките, определящи границите на поземления имот:  
Координатна система 1970г.

Точка №	Координати	
	X [m]	Y [m]
1.	4663529.22	8670221.71
2.	4663530.17	8670218.38
3.	4663530.46	8670216.17
4.	4663531.25	8670209.46
5.	4663541.50	8670214.93
6.	4663554.62	8670223.21
7.	4663553.93	8670224.34
8.	4663552.62	8670226.71
9.	4663550.21	8670230.87
10.	4663548.88	8670232.92
11.	4663548.46	8670233.67
12.	4663531.75	8670223.25

Скица № 15-416603-14.11.2014 г. издадена въз основа на  
документ с входящ № 01/279766-13.11.2014 г.



Инж. Нели Лазарова