



## СЛУЖБА ПО ГЕОДЕЗИЯ, КАРТОГРАФИЯ И КАДАСТЪР - гр. ГАБРОВО

5300, Пл. "ВЪЗРАЖДАНЕ" №5, ет.4, 066/801644,  
gabrovo@cadastre.bg, acad\_gabro@mail.bg, БУЛСТАТ:130362903

### СХЕМА № 2915 / 19.04.2011 г. НА САМОСТОЯТЕЛЕН ОБЕКТ В СГРАДА

с идентификатор 14218.550.287.1.51

Гр. Габрово, общ. Габрово, обл. Габрово  
По кадастралната карта и кадастралните регистри, одобрени със Заповед РД-18-64 / 26.10.2007г.  
на **ИЗПЪЛНИТЕЛЕН ДИРЕКТОР НА АГКК**

Последно изменение със заповед: КД-14-07-281 / 27.10.2010г. на **НАЧАЛНИК НА СГКК - ГАБРОВО**

Адрес на имота: гр. Габрово, п.к. 5300, ул. ТРЕТИ МАРТ № 27, вх. А, ет. 1, ап. 6  
Самостоятелният обект се намира в сградата № 1, разположена в поземлен имот с идентификатор  
**14218.550.287**

Предназначение на самостоятелния обект: Жилище, апартамент

Брой нива на обекта: 1

Посочена в документа площ: **59.77 кв.м**

Прилежащи части: **1.243 % ид.ч. от общите части на сградата и правото на строеж.**

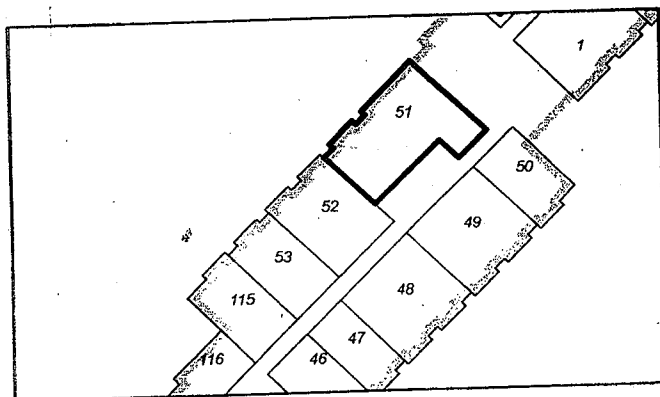
Ниво: 1

Съседни самостоятелни обекти в сградата:

На същия етаж: **14218.550.287.1.52**

Под обекта: **14218.550.287.1.122**

Над обекта: **14218.550.287.1.59, 14218.550.287.1.9**



Собственици:

1. **000215630, ОБЩИНА ГАБРОВО**

Няма данни за идеалните части

Акт за частна общинска собственост № 86 том II рег. 492 от 28.03.2011г., издаден от АВ - СЛУЖБА ПО  
ВПИСВАНИЯТА - ГР. ГАБРОВО

Схема № 2915 / 19.04.2011 г. е издадена въз основа на  
документ с входящ № 99-1908 / 15.04.2011 г.

Изработил:

**Дарин Симеонов**



Началник на СГКК - гр. ГАБРОВО:

**/инж. Нели Дасарова/**



**РЕПУБЛИКА БЪЛГАРИЯ**  
**МИНИСТЕРСТВО НА РЕГИОНАЛНОТО РАЗВИТИЕ И БЛАГОУСТРОЙСТВОТО И**  
**МИНИСТЕРСТВО НА ПРАВОСЪДИЕТО**

ВПИСВА СЕ В ТОМ 11-86  
 ВХОДЯЩ № 492/23.03.2011  
 ПАРТИДА: 18909  
 Съдия по вписванията:

ОБЩИНА ГАБРОВО ОБЛАСТ ГАБРОВО

Вписване по ЗС/ПВ  
 Служба по вписванията гр.Габрово

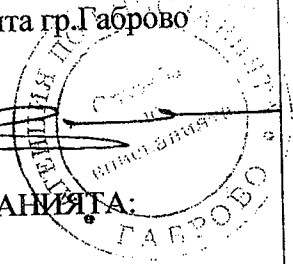
УТВЪРЖДАВАМ:.....

(подпис и печат)

КМЕТ НА ОБЩИНА  
 НИКОЛАЙ ЦВЕТАНОВ СИРАКОВ  
 Община Габрово с ЕИК 000215630




*[Signature]*  
 СЪДИЯ ПО ВПИСВАНИЯТА:



**АКТ N:1527**  
**ЗА ЧАСТНА ОБЩИНСКА СОБСТВЕНОСТ**

Регистър: 2  
 Досие: 1527

1.ДАТА НА СЪСТАВЯНЕ	14.03.2011 год.
2.ПРАВНО ОСНОВАНИЕ	Чл. 5, ал.1 и чл.59, ал.1 от Закона за общинската собственост и Схема 6884/19.11.2010 г. на Служба по геодезия, картография и кадастър, гр.Габрово.
3.ВИД И ОПИСАНИЕ НА ИМОТА	Самостоятелен обект с идентификатор 14218.550.287.1.51 /четирнадесет хиляди двеста и осемнадесет, точка, петстотин и петдесет, точка, двеста осемдесет и седем, точка, едно, точка, петдесет и едно/ по кадастралната карта и кадастралните регистри на гр.Габрово, представляващ Апартамент № 6 намиращ се на първия етаж в сграда № 1/едно/, конструкция ППП, построена през 1977 /хиляда деветстотин седемдесет и седма/ год. Предназначение на обекта: Жилище, апартамент. Брой нива на обекта: 1/ едно/. Застроена площ на обекта: 59.77/петдесет и девет цяло и седемдесет и седем/ кв.м. Към обекта принадлежат: 1.243 % /едно цяло и двеста четиридесет и три хилядни процента/ идеални части от общите части на сградата и правото на строеж.
4.МЕСТОНАХОЖДЕНИЕ НА ИМОТА:	Област Габрово, Община Габрово, гр.Габрово, бул."Трети март" № 27, в УПИ I - комплексно жил.застрояване от кв. 23 по плана на гр.Габрово - 74 част, одобрен със Заповед № 214/14.04.1987 г., представляващ ПИ 14218.550.287 по КК на гр.Габрово.

5.ГРАНИЦИ НА ИМОТА:	На същия етаж: 14218.550.287.1.52; Под обекта: 14218.550.287.1.122; Над обекта: 14218.550.287.1.59, 14218.550.287.1.9.
6.ДАНЪЧНА ОЦЕНКА НА ИМОТА КЪМ МОМЕНТА НА УТВЪРЖДАВАНЕ НА АКТА.	12 106.60 лв. /дванадесет хиляди сто и шест лева и шестдесет стотинки/
7.СЪСОБСТВЕНИЦИ	няма
8.НОМЕР И ДАТА НА СЪСТАВЕНИ ПО-РАНО АКТОВЕ	АОС № 538/10.03.1998 г. издаден от Община Габрово
9. ПРЕДОСТАВЕНИ ПРАВА ЗА УПРАВЛЕНИЕ	
10. АКТОСЪСТАВИТЕЛ инж.Желязка Съботинова Иванова - ст.експерт в отдел "Общинска собственост"	Подпис 
11. ЗАБЕЛЕЖКИ	