

СЛУЖБА ПО ГЕОДЕЗИЯ, КАРТОГРАФИЯ И КАДАСТЪР - ГР. ГАБРОВО

5300, Пл. "ВЪЗРАЖДАНЕ" №5, ет.4, 066/801644,
gabrovo@cadastre.bg, БУЛСТАТ:130362903

СХЕМА № 15-168389-12.04.2017 г.
НА САМОСТОЯТЕЛЕН ОБЕКТ В СГРАДА

с идентификатор **14218.550.287.1.51**

Гр. Габрово, общ. Габрово, обл. Габрово

По кадастралната карта и кадастралните регистри, одобрени със **Заповед РД-18-64/26.10.2007 г.**
на ИЗПЪЛНИТЕЛЕН ДИРЕКТОР НА АГКК

Последно изменение със заповед: **КД-14-07-281/27.10.2010 г. на НАЧАЛНИК НА СГКК - ГАБРОВО**

Адрес на имота: **гр. Габрово, п.к. 5300, ул. "ТРЕТИ МАРТ" № 27, вх. А, ет. 1, ап. 6**

Самостоятелният обект се намира в **сграда № 1**, разположена в поземлен имот с идентификатор **14218.550.287**

Предназначение на самостоятелния обект: **Жилище, апартамент**

Етаж на обекта: **1**

Площ, посочена в документа: **59.77 кв.м**

Прилежащи части: **1.243 % ид.ч. от общите части на сградата и правото на строеж.**

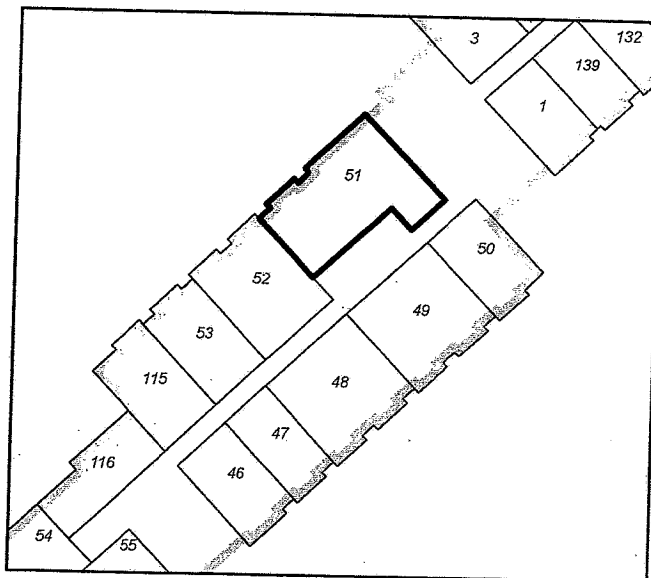
Ниво: **1**

Съседни самостоятелни обекти в сградата:

На същия етаж: **14218.550.287.1.52**

Под обекта: **14218.550.287.1.122**

Над обекта: **14218.550.287.1.59, 14218.550.287.1.9**




Собственици:

1. 000215630, ОБЩИНА ГАБРОВО

Няма данни за идеалните части

Акт за частна общинска собственост № 86 том II рег. 492 от 28.03.2011г., издаден от АВ - СЛУЖБА ПО
ВПИСВАНИЯТА - ГР. ГАБРОВО

Схема № 15-168389-12.04.2017 г. издадена въз основа на
документ с входящ № 01-107837-11.04.2017 г.



Инж. Нели Лазарова



РЕПУБЛИКА БЪЛГАРИЯ
МИНИСТЕРСТВО НА РЕГИОНАЛНОТО РАЗВИТИЕ И БЛАГОУСТРОЙСТВОТО И
МИНИСТЕРСТВО НА ПРАВОСЪДИЕТО

ОБЩИНА ГАБРОВО ОБЛАСТ ГАБРОВО

Вписва се в том 1-86
ЗХОДЯН № 492/2003
ПАРТИД № 17909
Съдия по вписванията

Вписване по ЗС/ПВ
Служба по вписванията гр.Габрово

УТВЪРЖДАВАМ:.....
(подпис и печат)


КМЕТ НА ОБЩИНА
НИКОЛАЙ ЦВЕТАНОВ СИРАКОВ
Община Габрово с ЕИК 000215630

СЪДИЯ ПО ВПИСВАНИЯТА:

АКТ N:1527
ЗА ЧАСТНА ОБЩИНСКА СОБСТВЕНОСТ

Регистър: 2
Досие: 1527

| | |
|-----------------------------|--|
| 1.ДАТА НА СЪСТАВЯНЕ | 14.03.2011 год. |
| 2.ПРАВНО ОСНОВАНИЕ | Чл. 5, ал.1 и чл.59, ал.1 от Закона за общинската собственост и Схема 6884/19.11.2010 г. на Служба по геодезия, картография и кадастър. гр.Габрово. |
| 3.ВИД И ОПИСАНИЕ НА ИМОТА | Самостоятелен обект с идентификатор 14218.550.287.1.51 /четирнадесет хиляди двеста и осемнадесет, точка, петстотин и петдесет, точка, двеста осемдесет и седем, точка, едно, точка. петдесет и едно/ по кадастралната карта и кадастралните регистри на гр.Габрово, представляващ Апартамент № 6 намиращ се на първия етаж в сграда № 1/едно/, конструкция ППП, построена през 1977 /хиляда деветстотин седемдесет и седма/ год. Предназначение на обекта: Жилище, апартамент. Брой нива на обекта: 1/ едно/. Застроена площ на обекта: 59.77/петдесет и девет цяло и седемдесет и седем/ кв.м. Към обекта принадлежат: 1.243 % /едно цяло и двеста четиридесет и три хилядни процента/ идеални части от общите части на сградата и правото на строеж. |
| 4.МЕСТОНАХОЖДЕНИЕ НА ИМОТА: | Област Габрово, Община Габрово, гр.Габрово, бул."Трети март" № 27, в УПИ 1 - комплексно жил.застрояване от кв. 23 по плана на гр.Габрово. - 74 част, одобрен със Заповед № 214/14.04.1987 г., представляващ ПИ 14218.550.287 по КК на гр.Габрово. |

| | |
|--|--|
| 5. ГРАНИЦИ НА ИМОТА: | На същия етаж: 14218.550.287.1.52; Под обекта: 14218.550.287.1.122; Над обекта: 14218.550.287.1.59, 14218.550.287.1.9. |
| 6. ДАНЪЧНА ОЦЕНКА НА ИМОТА КЪМ МОМЕНТА НА УТВЪРЖДАВАНЕ НА АКТА. | 12 106.60 лв. /дванадесет хиляди сто и шест лева и шестдесет стотинки/ |
| 7. СЪСОБСТВЕНИЦИ | няма |
| 8. НОМЕР И ДАТА НА СЪСТАВЕНИ ПО-РАНО АКТОВЕ | АОС № 538/10.03.1998 г. издаден от Община Габрово |
| 9. ПРЕДОСТАВЕНИ ПРАВА ЗА УПРАВЛЕНИЕ | |
| 10. АКТОСЪСТАВИТЕЛ инж. Желязка Съботинова Иванова - ст. експерт в отдел "Общинска собственост" | |
| 11. ЗАБЕЛЕЖКИ | Подпис  |