



## РЕПУБЛИКА БЪЛГАРИЯ

МИНИСТЕРСТВОТО НА РЕГИОНАЛНОТО РАЗВИТИЕ И БЛАГОУСТРОЙСТВО И  
МИНИСТЕРСТВОТО НА ПРАВОСЪДИЕТО

## ОБЩИНА ГАБРОВО ОБЛАСТ ГАБРОВО

УТВЪРЖДАВАМ: .....

(подпис и печат)

Вписване по ЗС/ПВ

КМЕТ НА ОБЩИНА:  
ТАНЯ ВЕНКОВА ХРИСТОВА  
ЕИК: 000215630

Служба по вписванията гр. Габрово	
Директ. № 403	20 г.
Акт № 31	том 1 / 20 г.
Партидна книга: том _____	стр. _____
Имотна партида 65386	
Д.Е. _____	кв. № _____ / 20
Съдия по вписванията:	

- 5 - 03 - 2019

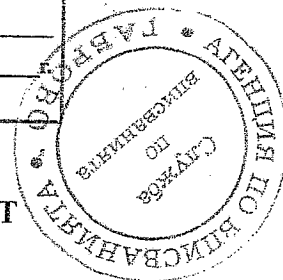
АКТ № 2461

## ЗА ЧАСТНА ОБЩИНСКА СОБСТВЕНОСТ

Регистър VI

Досие 2461 ч

1. ДАТА НА СЪСТАВЯНЕ	01.03.2019 г.
2. ПРАВНО ОСНОВАНИЕ	Чл.59, ал.1 от Закона за общинската собственост и Схема № 15-28544- 6.01.2019 г. на Служба по геодезия, картография и кадастър Габрово.
3. ВИД И ОПИСАНИЕ НА ИМОТА	Апартамент №62 (шестдесет и две), ет.11 (единадесет), със застроена площ - 28.84 (двадесет и осем кв.м. и осемдесет и четири кв.дм.) кв.м., състоящ се от една стая, входно антре, баня с тоалетна и една тераса, заедно с прилежащите 0.613 % (нула процента и шестстотин и тринадесет хилядни) идеални части от общите части на сградата, построен с право на строеж върху общинска земя: УПИ VI-компл.жилищно и обществено застрояване от кв.13 (тринадесет) по плана на гр.Габрово, кв.Дядо Дянко, 72 (седемдесет и втора) и 73 (седемдесет и трета) част. Година на построяване: 1979 (хиляда деветстотин седемдесет и девет)
4. МЕСТОНАХОЖДЕНИЕ НА ИМОТА	Област Габрово, община Габрово, гр. ГАБРОВО кв. Дядо Дянко, бул. Трети март № 21, ет. 11, ап. 62 Кадастрален идентификатор 14218.550.281.1.62 по КК и КР на гр.Габрово, одобрени със Заповед № РД-18-64/26.10.2007 г. на изп.директор на АГКК. УПИ VI - компл.жилищно и обществ. застрояване от кв.13(тринадесет) по плана на гр.Габрово, одобрен със Заповед № 214/14.04.1987 г.
5. ГРАНИЦИ НА ИМОТА	Съседни самостоятелни обекти в сградата: На същия етаж - 14218.550.281.1.63; 14218.550.281.1.61 Под обекта - 14218.550.281.1.56 ; Над обекта - 14218.550.281.1.68
6. ДАНЪЧНА ОЦЕНКА НА ИМОТА КЪМ МОМЕНТА НА УТВЪРЖДАВАНЕ НА АКТА:	6 130.10 (шест хиляди сто и тридесет лв. и десет ст.)



7. СЪСОБСТВЕНИЦИ

8. НОМЕР И ДАТА НА  
СЪСТАВЕНИ ПО-РАНО  
АКТОВЕ

АОС № 496 / 19 ноември 1997 г.

9. ПРЕДОСТАВЕНИ ПРАВА ЗА УПРАВЛЕНИЕ:

10. АКТОСЪСТАВИТЕЛ:

Желязка Съботинова Иванова - ст. експерт

  
.....  
(Подпис)

11. ЗАБЕЛЕЖКИ:



АГЕНЦИЯ ПО ГЕОДЕЗИЯ,  
КАРТОГРАФИЯ И КАДАСТЪР

София 1618, кв. ПАВЛОВО, ул. МУСАЛА №1  
ТЕЛ.: 02/818 83 83, ФАКС: 02/955 53 33  
ACAD@CADASTRE.BG \* WWW.CADASTRE.BG  
стр. 1 от 1

СЛУЖБА ПО ГЕОДЕЗИЯ, КАРТОГРАФИЯ И КАДАСТЪР - ГР. ГАБРОВО

5300, Пл. "ВЪЗРАЖДАНЕ" №5, ет.4, 066/801644,  
gabrovo@cadastre.bg, БУЛСТАТ:130362903

**СХЕМА № 15-28544-16.01.2019 г.**  
**НА САМОСТОЯТЕЛЕН ОБЕКТ В СГРАДА**

с идентификатор **14218.550.281.1.62**

Гр. Габрово, общ. Габрово, обл. Габрово

По кадастралната карта и кадастралните регистри, одобрени със Заповед РД-18-64/26.10.2007 г.  
на **ИЗПЪЛНИТЕЛЕН ДИРЕКТОР НА АГКК**

Последно изменение със заповед: **няма издадена заповед за изменение в КККР**

Адрес на имота: **гр. Габрово, ул. "ТРЕТИ МАРТ" № 21, ет. 11, ап. 62**

Самостоятелният обект се намира в **сграда № 1**, разположена в поземлен имот с идентификатор **14218.550.281**

Предназначение на самостоятелния обект: **Жилище, апартамент**

Брой нива на обекта: **1**

Посочена в документа площ: **28.84 кв.м**

Прилежащи части: **0,613% идеални части от общите части на сградата.**

Ниво: **1**

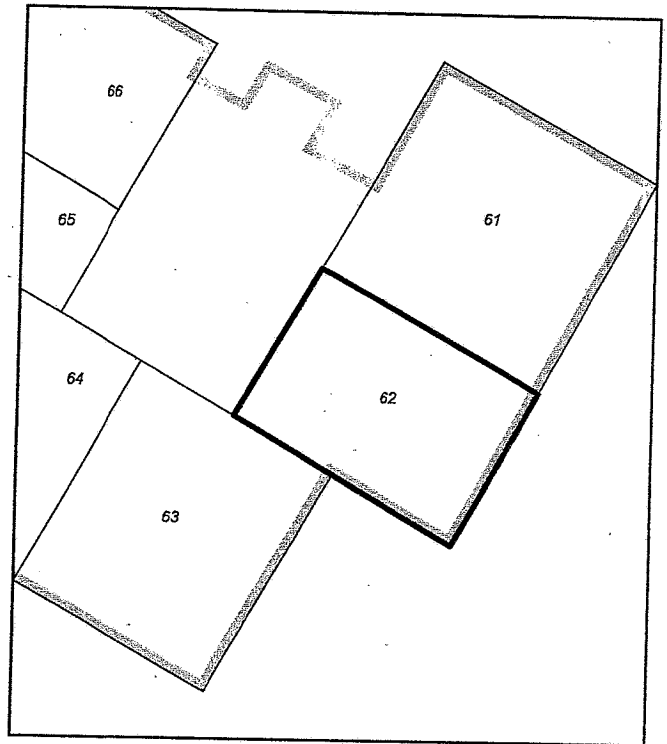
**Съседни самостоятелни обекти в сградата:**

На същия етаж: **14218.550.281.1.63,**

**14218.550.281.1.61**

Под обекта: **14218.550.281.1.56**

Над обекта: **14218.550.281.1.68**



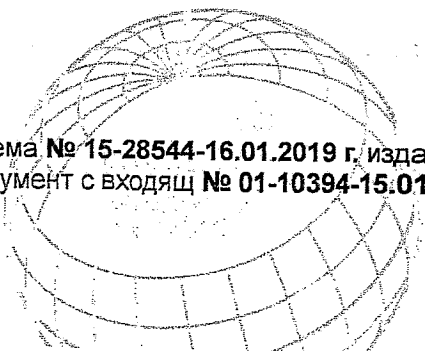
Собственици:

1. **000215630, ОБЩИНА ГАБРОВО**

Няма данни за идеалните части

Акт за частна общинска собственост № 102 том I рег. 192 от 03.02.2006г., издаден от АВ - СЛУЖБА ПО  
ВПИСВАНИЯТА - ГР. ГАБРОВО

Схема № 15-28544-16.01.2019 г, издадена въз основа на  
документ с входящ № 01-10394-15.01.2019 г.



Инж. Нели Лазарова/