



РЕПУБЛИКА БЪЛГАРИЯ

МИНИСТЕРСТВОТО НА РЕГИОНАЛНОТО РАЗВИТИЕ И БЛАГОУСТРОЙСТВО И
МИНИСТЕРСТВОТО НА ПРАВОСЪДИЕТО

ОБЩИНА ГАБРОВО ОБЛАСТ ГАБРОВО

Създадена от: община гр. Габрово
Вх. рег. № 402 - 5-03-2019 20 г.
Партидна книга: том _____ стр. _____
Вписване по ЗС/ПВ 05385
Д.П. _____ к. № _____ / 20 г.
Съгласно вписването:

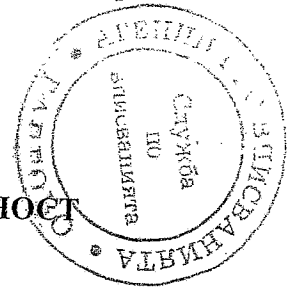
УТВЪРЖДАВАМ: _____

(подпис и печат) *

КМЕТ НА ОБЩИНА:
ТАНЯ ВЕНКОВА ХРИСТОВА
ЕИК: 000215630

АКТ № 2460

ЗА ЧАСТНА ОБЩИНСКА СОБСТВЕНОСТ

Регистър VI
Досие 2460 ч

1.ДАТА НА СЪСТАВЯНЕ	01.03.2019 г.
2.ПРАВНО ОСНОВАНИЕ	Чл.59, ал.1 от Закона за общинската собственост и Схема № 15-28525-16.01.2019 г. на Служба по геодезия, картография и кадастър гр. Габрово
3.ВИД И ОПИСАНИЕ НА ИМОТА	Апартамент №3(три), ет.1(едно), със застроена площ - 63.49 (шестдесет и три кв.м и четиридесет и девет кв.дм.) кв.м., състоящ се от две стаи, кухня, баня-WC, входно антре и две тераси, заедно с прилежащата маза № 3 (три) с площ - 2.53 (два кв.м и петдесет и три кв.дм.) кв.м. и 0.936 % (нула цяло и деветстотин тридесет и шест хилядни от процента) идеални части от общите части на сградата, построен с право на строеж върху УПИ II-за общ.жилищно строителство от кв. 83 по плана на гр.Габрово - I етап, IV - част. Година на построяване: 1979 (хиляда деветстотин седемдесет и девета)
4.МЕСТОНАХОЖДЕНИЕ НА ИМОТА	Област Габрово, община Габрово, гр. ГАБРОВО, кв. Голо Бърдо, ул. "Зелена ливада" № 34, вх. Б, ет. 1, ап. 3 Кадастрален идентификатор 14218.501.640.3.3 по КК и КР на гр. Габрово, одобрени със Заповед РД-18-64/26.10.2007 г. на Изп. директор на АГКК, УПИ II-за общ.жилищно строителство от кв. 83 по плана на гр.Габрово, I етап, IV част, одобрен с Решение № 236/28.03.2001г. на Общински съвет Габрово.
5.ГРАНИЦИ НА ИМОТА	Съседни самостоятелни обекти на апартамента в сградата: На същия етаж - 14218.501.640.3.2; Под обекта - няма Над обекта - 14218.501.640.3.6 Граници на мазата: отгоре - ап.№1; отдолу - няма; север - общо помещение; изток - двор; юг - маза на ап. №2; запад - коридор.
6.ДАНЪЧНА ОЦЕНКА НА ИМОТА КЪМ МОМЕНТА НА УТВЪРЖДАВАНЕ НА АКТА:	14 885.20 (четирнадесет хиляди осемстотин осемдесет и пет лв. и двадесет ст.)

7. СЪСОБСТВЕНИЦИ


8. НОМЕР И ДАТА НА
СЪСТАВЕНИ ПО-РАНО
АКТОВЕ

АОС № 478/22 октомври 1997 г.

9. ПРЕДОСТАВЕНИ ПРАВА ЗА УПРАВЛЕНИЕ:

10. АКТОСЪСТАВИТЕЛ:

Желязка Съботинова Иванова - ст. експерт


.....
(Подпис)

11. ЗАБЕЛЕЖКИ:



АГЕНЦИЯ ПО ГЕОДЕЗИЯ,
КАРТОГРАФИЯ И КАДАСТЪР

София 1618, кв. Павлово, ул. Мусала №1
ТЕЛ.: 02/818 83 83, ФАКС: 02/955 53 33
ACAD@CADASTRE.BG WWW.CADASTRE.BG
Стр. 1 от 1

СЛУЖБА ПО ГЕОДЕЗИЯ, КАРТОГРАФИЯ И КАДАСТЪР - ГР. ГАБРОВО

5300, Пл. "ВЪЗРАЖДАНЕ" №5, ет.4, 066/801644,
gabrovo@cadastre.bg, БУЛСТАТ:130362903

СХЕМА № 15-28525-16.01.2019 г. НА САМОСТОЯТЕЛЕН ОБЕКТ В СГРАДА

с идентификатор 14218.501.640.3.3

Гр. Габрово, общ. Габрово, обл. Габрово

По кадастралната карта и кадастралните регистри, одобрени със Заповед РД-18-64/26.10.2007 г.
на ИЗПЪЛНИТЕЛЕН ДИРЕКТОР НА АГКК

Последно изменение със заповед: няма издадена заповед за изменение в КККР

Адрес на имота: гр. Габрово, п.к. 5300, ул. "ЗЕЛЕНА ЛИВАДА" № 34, вх. Б, ет. 1, ап. 3

Самостоятелният обект се намира в сграда № 3, разположена в поземлен имот с идентификатор
14218.501.640

Предназначение на самостоятелния обект: Жилище, апартамент

Брой нива на обекта: 1

Посочена в документа площ: 63.49 кв.м

Прилежащи части: Избено помещение № 3 с площ 2,53 кв.м., 0,936% идеални части от общите
части на сградата.

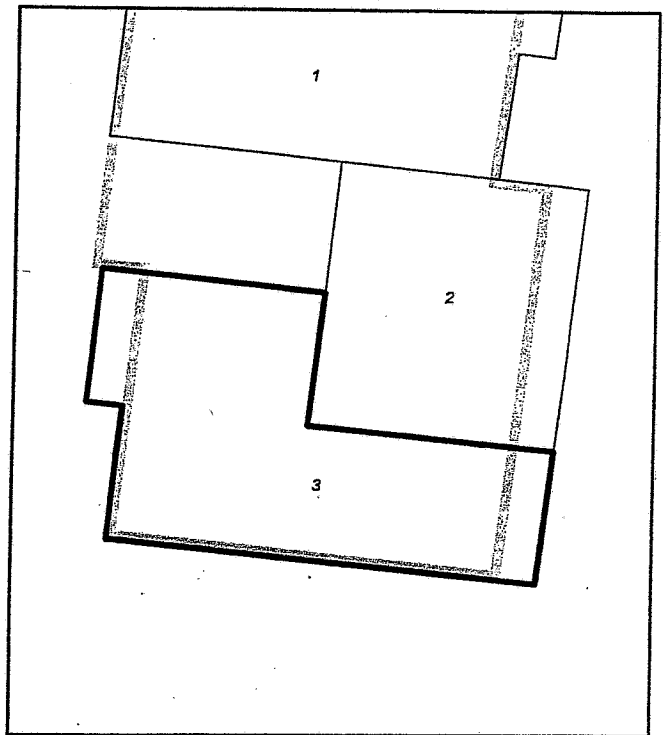
Ниво: 1

Съседни самостоятелни обекти в сградата:

На същия етаж: 14218.501.640.3.2

Под обекта: няма

Над обекта: 14218.501.640.3.6




Собственици:

1. 000215630, ОБЩИНА ГАБРОВО

Няма данни за идеалните части

Акт за частна общинска собственост № 4 том VI рег. 1435 от 28.03.2007г., издаден от ОБЩИНА
ГАБРОВО

Схема № 15-28525-16.01.2019 г. издадена въз основа на
документ с входящ № 01-10394-15.01.2019 г.



Инж. Нели Лазарова/