





РЕПУБЛИКА БЪЛГАРИЯ
 МИНИСТЕРСТВОТО НА РЕГИОНАЛНОТО РАЗВИТИЕ И БЛАГОУСТРОЙСТВО И
 МИНИСТЕРСТВОТО НА ПРАВОСЪДИЕТО
 ОБЩИНА ГАБРОВО ОБЛАСТ ГАБРОВО



УТВЪРЖДАВАМ: 
 (подпис и печат)

КМЕТ НА ОБЩИНА:
 ТАНЯ ВЕНКОВА ХРИСТОВА
 ЕИК: 000215630

Вписване по ЗС/ПВ



| | |
|-----------------------------------|-----------------------------|
| Служба по вписванията гр. Габрово | |
| Вх. рег. № | 3369 / 22-11zo 2018 г. |
| Акт № | 46 том X / дело № - / 20 г. |
| Партадна книга: том | стр. |
| Имотна партида | 64394 |
| Д.Т. | кв. № / 20 г. |
| Служба по вписванията: | |

АКТ № 2451

ЗА ЧАСТНА ОБЩИНСКА СОБСТВЕНОСТ

Регистър VI
 Досие 2451ч

| | |
|--|---|
| 1.ДАТА НА СЪСТАВЯНЕ | 12.11.2018 г. |
| 2.ПРАВНО ОСНОВАНИЕ | Чл.2,ал.1,т.7 и чл. 59,ал.2 от Закона за общинската собственост Скица №15-737360-12.10.2018 г. на Службата по Геодезия, Картография и Кадастър Габрово |
| 3.ВИД И ОПИСАНИЕ НА ИМОТА | Имот с идентификатор 14218.535.47 (едно четири две едно осем точка пет три пет точка четири седем) по кадастралната карта и кадастрални регистри, съответстващ на Урегулиран поземлен имот I (първи) - общински от кв.10 (десет) по плана на кв.Кряковци, гр.Габрово, с площ 519 (петстотин и деветнадесет) кв.м., незастроен. Трайно предназначение на територията: Урбанизирана Начин на трайно ползване: Незастроен имот за жилищни нужди. |
| 4.МЕСТОНАХОЖДЕНИЕ НА ИМОТА | Област Габрово, община Габрово, гр. ГАБРОВО, кв. Кряковци Кадастрален идентификатор 14218.535.47 по КК и КР одобрени със Заповед РД-18-19/18.05.2007 г. на Изпълнителен директор на АГКК. УПИ I-общински по плана на кв.Кряковци, гр.Габрово, одобрен със Заповед №299/14.03.1968 г. |
| 5.ГРАНИЦИ НА ИМОТА | Имоти с идентификатори: 14218.535.29; 14218.535.50; 14218.535.49; 14218.535.48; 14218.535.41 |
| 6.ДАНЪЧНА ОЦЕНКА НА ИМОТА КЪМ МОМЕНТА НА УТВЪРЖДАВАНЕ НА АКТА: | 5 102.30 (пет хиляди сто и два лв. и тридесет ст.) |

8. НОМЕР И ДАТА НА
СЪСТАВЕНИ ПО-РАНО
АКТОВЕ

212 / 20 септември 2006 г.

9. ПРЕДОСТАВЕНИ ПРАВА ЗА УПРАВЛЕНИЕ:

10. АКТОСЪСТАВИТЕЛ:

Желязка Съботинова Иванова - ст. експерт


.....
(Подпис)

11. ЗАБЕЛЕЖКИ:



СКИЦА НА ПОЗЕМЛЕН ИМОТ
№ 15-907636-05.12.2018 г.

Поземлен имот с идентификатор **14218.535.47**

Гр. Габрово, общ. Габрово, обл. Габрово

По кадастралната карта и кадастралните регистри, одобрени със Заповед РД-18-19/18.05.2007 г.
на **ИЗПЪЛНИТЕЛЕН ДИРЕКТОР НА АГКК**

Последно изменение със заповед: **няма издадена заповед за изменение в КККР**

Адрес на поземления имот: **гр. Габрово, п.к. 5300, КРЯКОВЦИ**

Площ: **519 кв.м**

Трайно предназначение на територията: **Урбанизирана**

Начин на трайно ползване: **Незастроен имот за жилищни нужди**

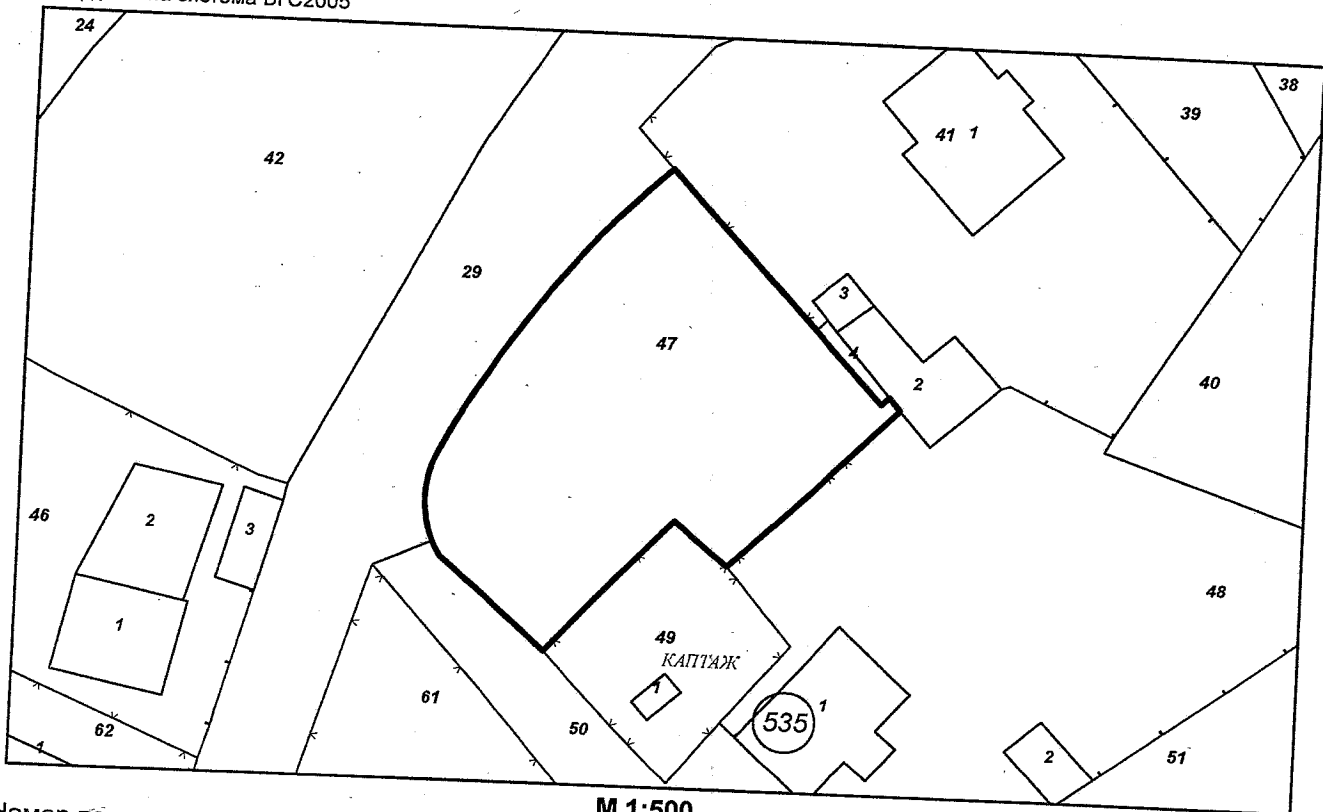
Собственици:

1. **000215630, ОБЩИНА ГАБРОВО**

Няма данни за идеалните части

Акт за общинска собственост № 46 том X рег. 3369 от 22.11.2018г., издаден от АВ - СЛУЖБА ПО
ВПИСВАНИЯТА - ГР. ГАБРОВО

Координатна система БГС2005




М 1:500

Номер по предходен план: 27, квартал: 10, парцел: I

Съседни: 14218.535.29, 14218.535.50, 14218.535.49, 14218.535.48, 14218.535.41

Скица № 15-907636-05.12.2018 г. издадена въз основа на
документ с входящ № 01-480199-04.12.2018 г.



инж. Нели Лаварова