





РЕПУБЛИКА БЪЛГАРИЯ

МИНИСТЕРСТВОТО НА РЕГИОНАЛНОТО РАЗВИТИЕ И БЛАГОУСТРОЙСТВО И
МИНИСТЕРСТВОТО НА ПРАВОСЪДИЕТО

ОБЩИНА ГАБРОВО ОБЛАСТ ГАБРОВО

УТВЪРЖДАВАМ: 
(подпис и печат)* *

КМЕТ НА ОБЩИНА:
ТАНЯ ВЕНКОВА ХРИСТОВА
ЕИК: 000215630




Вписване по ЗС/ПВ
Служба по вписванията гр. Габрово

Вх. рег. № 1452 / 20.05.2015 г.
Акт № 125 том IV / дело № / 20 г.
Партална книга: том 45810 стр. _____
Имотна партида _____
Д.т. _____ кв. № _____ / _____ 20 г.
Съдия по вписванията: _____

АКТ № 2084

ЗА ЧАСТНА ОБЩИНСКА СОБСТВЕНОСТ

Регистър VI
Досие 2084ч



1.ДАТА НА СЪСТАВЯНЕ	12.05.2015 г.
2.ПРАВНО ОСНОВАНИЕ	Чл.59, ал.1 от Закона за общинската собственост и Схема №15-7908-12.01.2015 г. на Служба по геодезия, картография и кадастър гр. Габрово.
3.ВИД И ОПИСАНИЕ НА ИМОТА	<p>Самостоятелен обект с идентификатор 14218.510.253.2.2 /едно четири две едно осем точка пет едно нула точка две пет три точка две точка две / по кадастралната карта и кадастралните регистри на гр. Габрово, етаж 0 /нула/, намиращ се в сграда № 2 / две /, находяща се на ул. " Софроний Врачански " № 1, разположена в поземлен имот 14218.510.253 / едно четири две едно осем точка пет едно нула точка две пет три /.</p> <p>Предназначение на самостоятелния обект: За търговска дейност</p> <p>Брой нива на обекта: 1.</p> <p>Застроена площ: 92.00 / деветдесет и два / кв.м.</p> <p>Към обекта принадлежат и съответните идеални части от общите части на сградата и правото на строеж.</p> <p>Година на построяване: 1968 / хиляда деветстотин шестдесет и осма / година.</p> <p>Вид конструкция: Масивна с носещи стени и стоманобетонени подови конструкции.</p>
4.МЕСТОНАХОЖДЕНИЕ НА ИМОТА	<p>Област Габрово, община Габрово, гр. ГАБРОВО, ул. Софроний Врачански № 1</p> <p>Кадастрален идентификатор 14218.510.253.2.2 (едно четири две едно осем точка пет едно нула точка две пет три точка две точка две); Квартал от регулация № 242, в УПИ - жил.стр.,общ. и административно обслужване по плана на гр.Габрово, III етап, II част, одобрен с Решение No 103/19.06.2003 на Общински съвет Габрово.</p>

6. ДАНЪЧНА ОЦЕНКА НА
ИМОТА КЪМ МОМЕНТА НА
УТВЪРЖДАВАНЕ НА АКТА:

под обекта: няма
над обекта: 14218.510.253.2.3
60 039.40 лв. (шестдесет хиляди тридесет и девет лв. и
четиридесет ст.)

7. СЪСОБСТВЕНИЦИ


8. НОМЕР И ДАТА НА
СЪСТАВЕНИ ПО-РАНО
АКТОВЕ

АОС № 287 / 24 април 1997 г.

9. ПРЕДОСТАВЕНИ ПРАВА ЗА УПРАВЛЕНИЕ:

10. АКТОСЪСТАВИТЕЛ:

Милка Атанасова Мирчева - гл. специалист



(Подпис)

11. ЗАБЕЛЕЖКИ:



СЛУЖБА ПО ГЕОДЕЗИЯ, КАРТОГРАФИЯ И КАДАСТЪР - ГР. ГАБРОВО

5300, Пл. "ВЪЗРАЖДАНЕ" №5, ет.4, 066/801644,
gabrovo@cadastre.bg, БУЛСТАТ:130362903

СХЕМА № 15-105684-07.02.2019 г. НА САМОСТОЯТЕЛЕН ОБЕКТ В СГРАДА

с идентификатор **14218.510.253.2.2**

Гр. Габрово, общ. Габрово, обл. Габрово

По кадастралната карта и кадастралните регистри, одобрени със Заповед РД-18-64/26.10.2007 г.
на **ИЗПЪЛНИТЕЛЕН ДИРЕКТОР НА АГКК**

Последно изменение със заповед: **18-14614-03.12.2014 г. на НАЧАЛНИК НА СГКК - ГАБРОВО**

Адрес на имота: гр. Габрово, п.к. 5300, ул. **СОФРОНИЙ ВРАЧАНСКИ № 1, ет. 0**

Самостоятелният обект се намира в сграда № 2, разположена в поземлени имоти с идентификатори
14218.510.252, 14218.510.253

Предназначение на самостоятелния обект: **За търговска дейност**

Брой нива на обекта: **1**

Посочена в документа площ: **92.00 кв.м**

Прилежащи части: **съотв. ид. ч. от общ. ч. на сгр.**

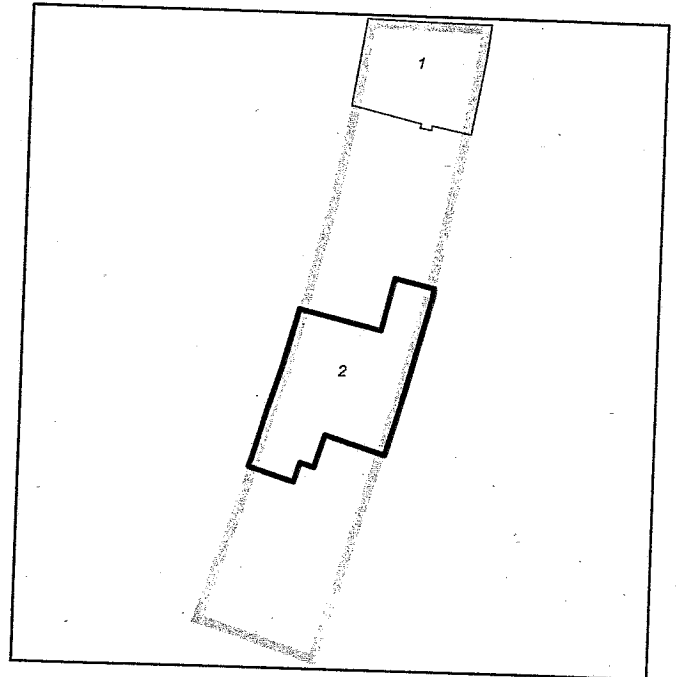
Ниво: **1**

Съседни самостоятелни обекти в сградата:

На същия етаж: **няма**

Под обекта: **няма**

Над обекта: **14218.510.253.2.3**



Собственици:

1. 000215630, ОБЩИНА ГАБРОВО


Няма данни за идеалните части

Акт за частна общинска собственост № 175 том 4 рег. 1452 от 20.05.2015г., издаден от АВ - СЛУЖБА ПО
ВПИСВАНИЯТА - ГР. ГАБРОВО

Носители на други вещни права:

няма данни

Схема № 15-105684-07.02.2019 г. издадена въз основа на
документ с входящ № 01-50279-06.02.2019 г.



/Инж. Нели Дазарова/