

# С К И Ц А

№ К00979/17.10.2014 г.  
М 1:500

на имот с номер 033021 в землището на с.МИЧКОВЦИ с ЕКАТТЕ 48605, общ.ГАБРОВО.

Имотът е собственост на:

1. ЗЕМИ ПО ЧА.19 ОТ ЗСПЗЗ, Рег. номер 5026, гр.ГАБРОВО.

Документ: Решение по чл.18к/1/ ППЗСПЗЗ от г.

Площ на имота: 1.364 дка. Начин на трайно ползване: Нива

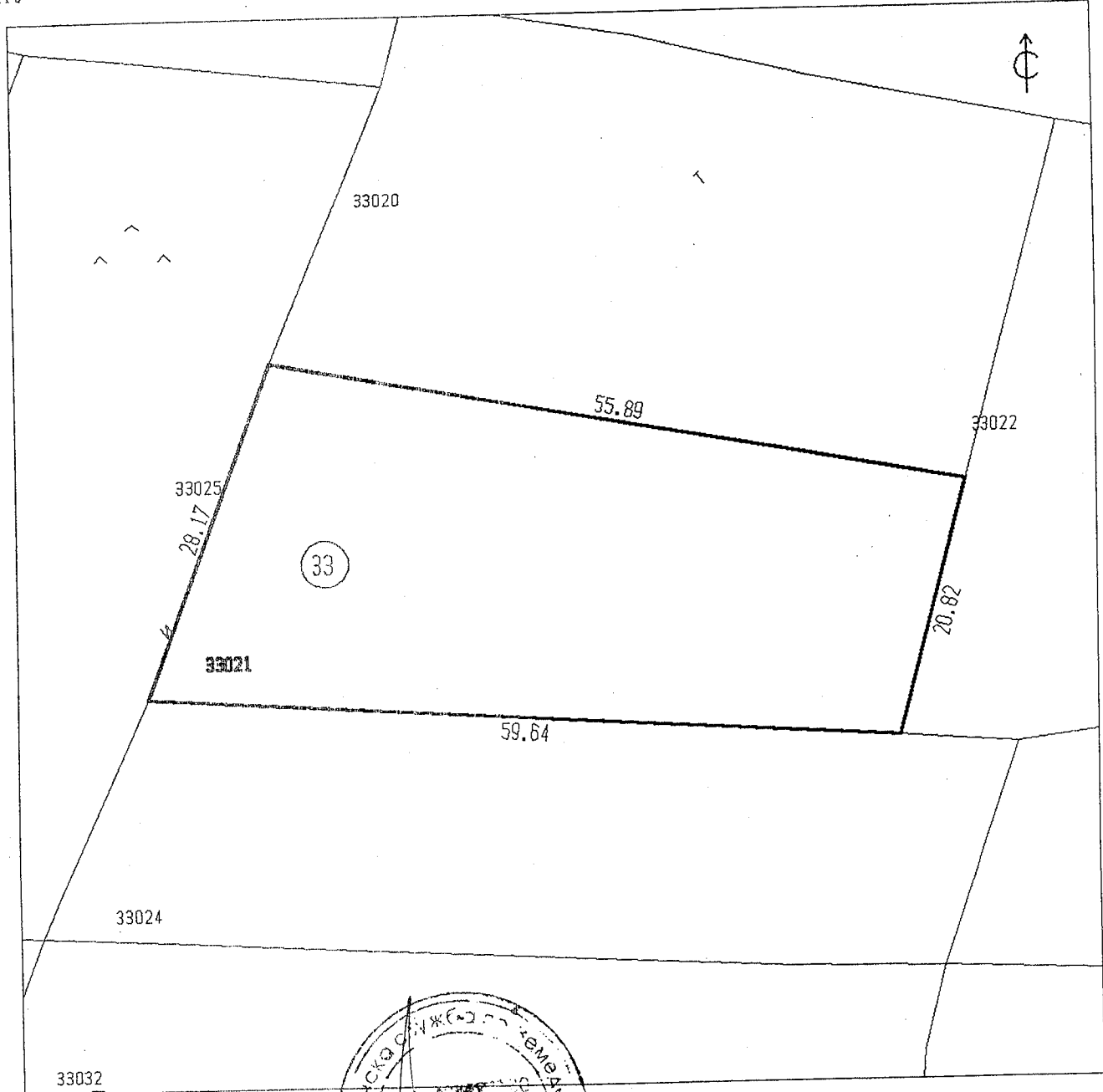
Вид собственост: Стопанисвано от общината

Категория на земята при неполивни условия: Десета

Имотът се намира в местността "ЛОКВИЧКИТЕ" при граници и съседи:

- № 033020, Нива                                   насл. на ВАСИЛ МИНЧЕВ МИТЕВ
- № 033022, Нива                                   на НИКОЛАЙ ГЕОРГИЕВ НИКОВ
- № 033024, Нива                                   насл. на ХРИСТО МИНЧЕВ МИТЕВ
- № 033025, Пасище, мера                   насл. на ГАНА КОЛЕВА ПЕТКОВА

exit

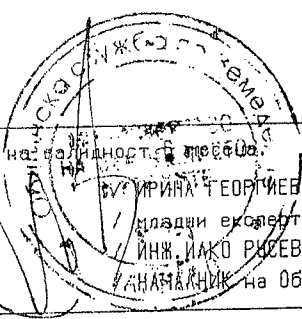


Скицата съдържа 1 стр. и има срок на валидност от месеци:

Изработил: ИРИНА ГЕОРГИЕВА КАЗАНДЖИЕВА

Дата: 17 OCT 2014 20 г. Заверил: ИАНКО РАДЕВ

Печат



ДИНАМИК на Общинска служба по земеделие

/ / / /



РЕПУБЛИКА БЪЛГАРИЯ

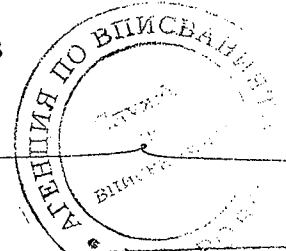
МИНИСТЕРСТВОТО НА РЕГИОНАЛНОТО РАЗВИТИЕ И БЛАГОУСТРОЙСТВО И  
МИНИСТЕРСТВОТО НА ПРАВОСЪДИЕТО

ОБЩИНА ГАБРОВО ОБЛАСТ ГАБРОВО

УТВЪРЖДАВАМ: .....  
(подпис и печат)

КМЕТ НА ОБЩИНА:  
ТАНЯ ВЕНКОВА ХРИСТОВА  
ЕИК: 000215630

Вписване по ЗСПВ



АКТ № 1918

ЗА ЧАСТНА ОБЩИНСКА СОБСТВЕНОСТ

Служба по вписванията гр. Габрово	
Вх. рег. №	3459 / 14. 11. 2014
том	X / дело № / 20
Партиципация: том	194 стр.
Имотна карта	42725
Д.Т.	кв. № / 20
Също за вписванията:	

Регистър VI  
Досие 1918ч

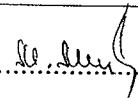
1. ДАТА НА СЪСТАВЯНЕ	10.11.2014 г.
2. ПРАВНО ОСНОВАНИЕ	Чл.2, ал.1, т.1 от Закона за общинската собственост Протоколно решение № 1 от 29.12.2008 г. на комисията по чл.19, ал.2 от ЗСПЗЗ, одобрено със Заповед № РД-ЗА-54 от 30.12.2008 г. на Директора на ОД "Земеделие" - Габрово, и Скица № К00979/17.10.2014 г. на Общинска служба по земеделие гр. Габрово
3. ВИД И ОПИСАНИЕ НА ИМОТА	Земеделска земя Имот № 033021 (тридесет и три хиляди двадесет и едно). м."Локвичките", землище с. Мичковци с ЕКАТТЕ48605 (четиридесет и осем хиляди шестстотин и пет), общ. Габрово Начин на трайно ползване - Нива; Категория на земята при неполивни условия - Десета Площ - 1.384 (един дка и триста осемдесет и четири кв.м.) дка.
4. МЕСТОНАХОЖДЕНИЕ НА ИМОТА	Област Габрово, община Габрово, С. МИЧКОВЦИ м. Локвичките Кадастрален идентификатор 48605.33.21 ( четири осем шест нула пет точка три три точка две едно );
5. ГРАНИЦИ НА ИМОТА	- имот № 033020 - Нива - имот № 033022 - Нива - имот № 033024 - Нива - имот № 033025 - Пасище, мера
6. ДАНЪЧНА ОЦЕНКА НА ИМОТА КЪМ МОМЕНТА НА УТВЪРЖДАВАНЕ НА АКТА:	13.08 лв.( тринадесет лв. и осем ст.)

7.СЪСОБСТВЕНИЦИ

8.НОМЕР И ДАТА НА  
СЪСТАВЕНИ ПО-РАНО  
АКТОВЕ

9.ПРЕДОСТАВЕНИ ПРАВА ЗА УПРАВЛЕНИЕ:

10.АКТОСЪСТАВИТЕЛ:  
Милка Атанасова Мирчева - гл.специалист



(Подпис)

11.ЗАБЕЛЕЖКИ: