



РЕПУБЛИКА БЪЛГАРИЯ

МИНИСТЕРСТВОТО НА РЕГИОНАЛНОТО РАЗВИТИЕ И БЛАГОУСТРОЙСТВО И
МИНИСТЕРСТВОТО НА ПРАВОСЪДИЕТО

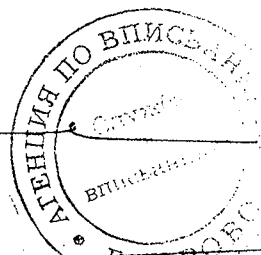
ОБЩИНА ГАБРОВО ОБЛАСТ ГАБРОВО

УТВЪРЖДАВАМ:
(подпис и печат)

КМЕТ НА ОБЩИНА:
ТАНЯ ВЕНКОВА ХРИСТОВА
ЕИК: 000215630



Вписване по ЗС/ПВ



АКТ № 1916

ЗА ЧАСТНА ОБЩИНСКА СОБСТВЕНОСТ

Служба по вписванията гр. Габрово
Вх. рег. № 3457 / 14. 11 20 14 г.
192 том X / дело № / 20 г.
Партидна книга: том _____ стр. _____
Имотна партида 12723
Д.Т. _____ кв. № _____ / _____ 20 _____
Съдия по вписванията:

Регистър VI
Досие 1916ч


1.ДАТА НА СЪСТАВЯНЕ	10.11.2014 г.
2.ПРАВНО ОСНОВАНИЕ	Чл.2,ал.1,т.1 от ЗОС, Протоколно решение № 1 от 29.12.2008 г. на комисията по чл. 19.ал.2 от ЗСПЗЗ,одобрено със Заповед № РД-ЗА-54/30.12.2008 г. на Директора на Од "Земеделие", гр.Габрово и Скица №15-377665-20.10.2014 г. на Служба по геодезия, картография и кадастър гр. Габрово
3.ВИД И ОПИСАНИЕ НА ИМОТА	Поземлен имот с идентификатор 14218.114.534 /едно четири две едно осем точка едно едно четири точка пет три четири / по кадастралната карта и кадастралните регистри на гр. Габрово, находящ се в м."Под ливадата" в землището на гр.Габрово Трайно предназначение на територията: Земеделски Начин на трайно ползване - Нива. Категория на земята при неполивни условия - Шеста Площ - 1320 (хиляда триста и двадесет) кв.м.
4.МЕСТОНАХОЖДЕНИЕ НА ИМОТА	Област Габрово, община Габрово, гр. ГАБРОВО м. Под ливадата Кадастрален идентификатор 14218.114.534 (едно четири две едно осем точка едно едно четири точка пет три четири);
5.ГРАНИЦИ НА ИМОТА	имоти: 14218.114.536, 14218.4.1, 14218.114.535, 14218.114.542, 14218.114.533.
6.ДАНЪЧНА ОЦЕНКА НА ИМОТА КЪМ МОМЕНТА НА УТВЪРЖДАВАНЕ НА АКТА:	155.03 лв.(сто петдесет и пет лв. и три ст.)

7.СЪСОБСТВЕНИЦИ

8.НОМЕР И ДАТА НА
СЪСТАВЕНИ ПО-РАНО
АКТОВЕ

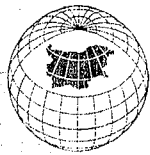
9.ПРЕДОСТАВЕНИ ПРАВА ЗА УПРАВЛЕНИЕ:

10.АКТОСЪСТАВИТЕЛ:
Милка Атанасова Мирчева - гл.специалист



(Подпис)

11.ЗАБЕЛЕЖКИ:



АГЕНЦИЯ ПО ГЕОДЕЗИЯ,
КАРТОГРАФИЯ И КАДАСТЪР

1016
София 1618, кв. Павлово, ул. Мусала №1
ТЕЛ.: 02/818 83 83, ФАКС: 02/955 53 33
ACAD@CADASTRE.BG • WWW.CADASTRE.BG

СТРУЖБА ПО ГЕОДЕЗИЯ, КАРТОГРАФИЯ И КАДАСТЪР - ГР. ГАБРОВО

5300, Пл. "ВЪЗРАЖДАНЕ" №5, ет.4, 066/801644,
gabrovo@cadastre.bg, БУЛСТАТ:130362903

СКИЦА НА ПОЗЕМЛЕН ИМОТ
№ 15-377665-20.10.2014 г.

Поземлен имот с идентификатор 14218.114.534

Гр. Габрово, общ. Габрово, обл. Габрово

По кадастралната карта и кадастралните регистри, одобрени със Заповед РД-18-64/26.10.2007 г.
на ИЗПЪЛНИТЕЛЕН ДИРЕКТОР НА АГКК

Последно изменение със заповед: няма издадена заповед за изменение в КККР

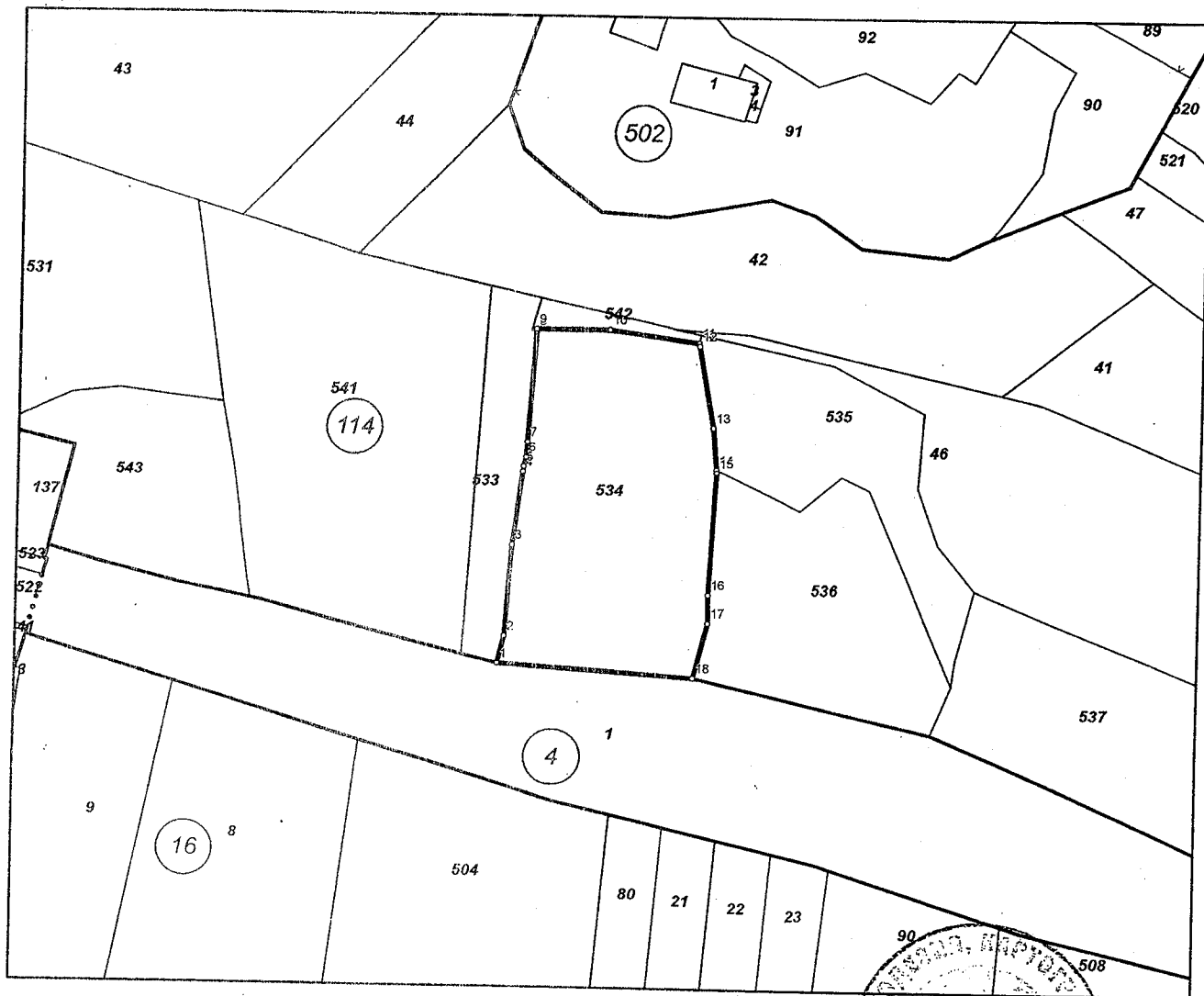
Адрес на поземления имот: местност ПОД ЛИВАДАТА

Площ: 1320 кв.м

Трайно предназначение на територията: Земеделска

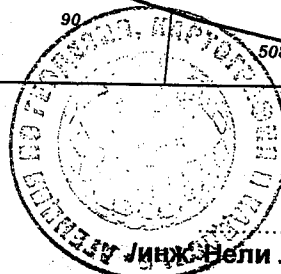
Начин на трайно ползване: Нива

Координатна система 1970г.



М 1:1000

Скица № 15-377665-20.10.2014 г. издадена въз основа на документ с входящ № 01-250539-15.10.2014 г.



Инж. Нели Лазарова

Стар идентификатор: няма

Номер по предходен план: 600037, квартал: 0

Съсед: 14218.114.536, 14218.4.1, 14218.114.535, 14218.114.542, 14218.114.533

Собственици:

1. ЗЕМИ ПО ЧЛ.19 ОТ ЗСПЗЗ

площ 1321 кв.м. от правото на собственост

Решение на ПК по чл.14, ал.1, т.1 от ЗСПЗЗ (чл.18ж, ал.1 от ППЗСПЗЗ) за възстановяване на право на собственост в стари реални граници издаден от ПК-ГАБРОВО

Носители на други вещни права:

няма данни

Сгради, които попадат върху имота

....

Списък с координатите на точките, определящи границите на поземления имот:

Координатна система 1970г.

Точка №	Координати	
	X [M]	Y [M]
1.	4665526.92	8672221.96
2.	4665530.93	8672222.92
3.	4665543.94	8672223.79
4.	4665554.60	8672225.16
5.	4665555.42	8672225.25
6.	4665556.79	8672225.58
7.	4665558.97	8672225.71
8.	4665574.98	8672226.75
9.	4665575.27	8672226.75
10.	4665575.27	8672237.04
11.	4665573.56	8672249.91
12.	4665573.14	8672249.99
13.	4665561.39	8672252.12
14.	4665555.26	8672252.71
15.	4665554.79	8672252.75
16.	4665537.22	8672251.83
17.	4665533.21	8672251.88
18.	4665525.20	8672249.96

Скица № 15-377665-20.10.2014 г. издадена въз основа на документ с входящ № 01-250539-15.10.2014 г.



[Handwritten signature]

Инж. Нели Лазарова