



РЕПУБЛИКА БЪЛГАРИЯ

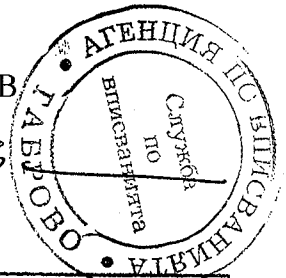
МИНИСТЕРСТВО НА РЕГИОНАЛНОТО РАЗВИТИЕ И БЛАГОУСТРОЙСТВО И  
МИНИСТЕРСТВО НА ПРАВОСЪДИЕТО  
ОБЩИНА ГАБРОВО ОБЛАСТ ГАБРОВО



УТВЪРЖДАВАМ: .....  
(подпис и печат)

КМЕТ НА ОБЩИНА:  
ТАНЯ ВЕНКОВА ХРИСТОВА  
ЕИК: 000215630

Вписване по ЗС/ПВ



АКТ № 1901

ЗА ЧАСТНА ОБЩИНСКА СОБСТВЕНОСТ

Служба по вписванията гр. Габрово	
Вх. рег. №	3420 / 12.11.2014 г.
Ак. №	173 / 20 г.
Партидна книга: том	стр.
Имотна партида	72679
Д.Т.	кв. № / 20 г.
Същия по вписванията:	

Регистър VI  
Досие 1903ч


1.ДАТА НА СЪСТАВЯНЕ	30.10.2014 г.
2.ПРАВНО ОСНОВАНИЕ	Чл.2,ал.1,т.1 от ЗОС, Протоколно решение № 1 от 29.12.2008 г. на комисията по чл. 19,ал.2 от ЗСПЗЗ,одобрено със Заповед № РД-ЗА-54/30.12.2008 г. на Директора на ОД "Земеделие", гр.Габрово и Скица №15-276016-07.08.2014 г. на Служба по геодезия, картография и кадастър гр. Габрово
3.ВИД И ОПИСАНИЕ НА ИМОТА	Земеделска земя Поземлен имот с идентификатор 14218.33.21 /едно четири две едно осем точка три три точка две едно / по кадастралната карта и кадастралните регистри на гр. Габрово, находящ се в м."Голо Бърдо" в землището на гр.Габрово Начин на трайно ползване - Нива. Категория на земята при неполивни условия - Пета Площ - 1762 (хиляда седемстотин шестдесет и два) кв.м.
4.МЕСТОНАХОЖДЕНИЕ НА ИМОТА	Област Габрово, община Габрово, гр. ГАБРОВО м. Голо Бърдо Кадастрален идентификатор 14218.33.21 ( едно четири две едно осем точка три три точка две едно )
5.ГРАНИЦИ НА ИМОТА	имоти: 14218.33.6, 14218.33.502, 14218.33.518, 14218.33.13.
6.ДАНЪЧНА ОЦЕНКА НА ИМОТА КЪМ МОМЕНТА НА УТВЪРЖДАВАНЕ НА АКТА:	233.11 лв.( двеста тридесет и три лв. и единадесет ст.)

7. СЪСОБСТВЕНИЦИ

8. НОМЕР И ДАТА НА  
СЪСТАВЕНИ ПО-РАНО  
АКТОВЕ

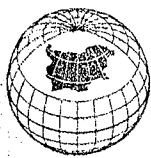
9. ПРЕДОСТАВЕНИ ПРАВА ЗА УПРАВЛЕНИЕ:

10. АКТΟΣЪСТАВИТЕЛ:  
Милка Атанасова Мирчева - гл. специалист



(Подпис)

11. ЗАБЕЛЕЖКИ:



СЛУЖБА ПО ГЕОДЕЗИЯ, КАРТОГРАФИЯ И КАДАСТЪР - ГР. ГАБРОВО

5300, Пл. "ВЪЗРАЖДАНЕ" №5, ет.4, 066/801644,  
gabrovo@cadastre.bg, БУЛСТАТ:130362903

СКИЦА НА ПОЗЕМЛЕН ИМОТ  
№ 15-276016-07.08.2014 г.

Поземлен имот с идентификатор 14218.33.21

Гр. Габрово, общ. Габрово, обл. Габрово

По кадастралната карта и кадастралните регистри, одобрени със Заповед РД-18-64/26.10.2007 г.  
на ИЗПЪЛНИТЕЛЕН ДИРЕКТОР НА АГКК

Последно изменение със заповед: няма издадена заповед за изменение в КККР

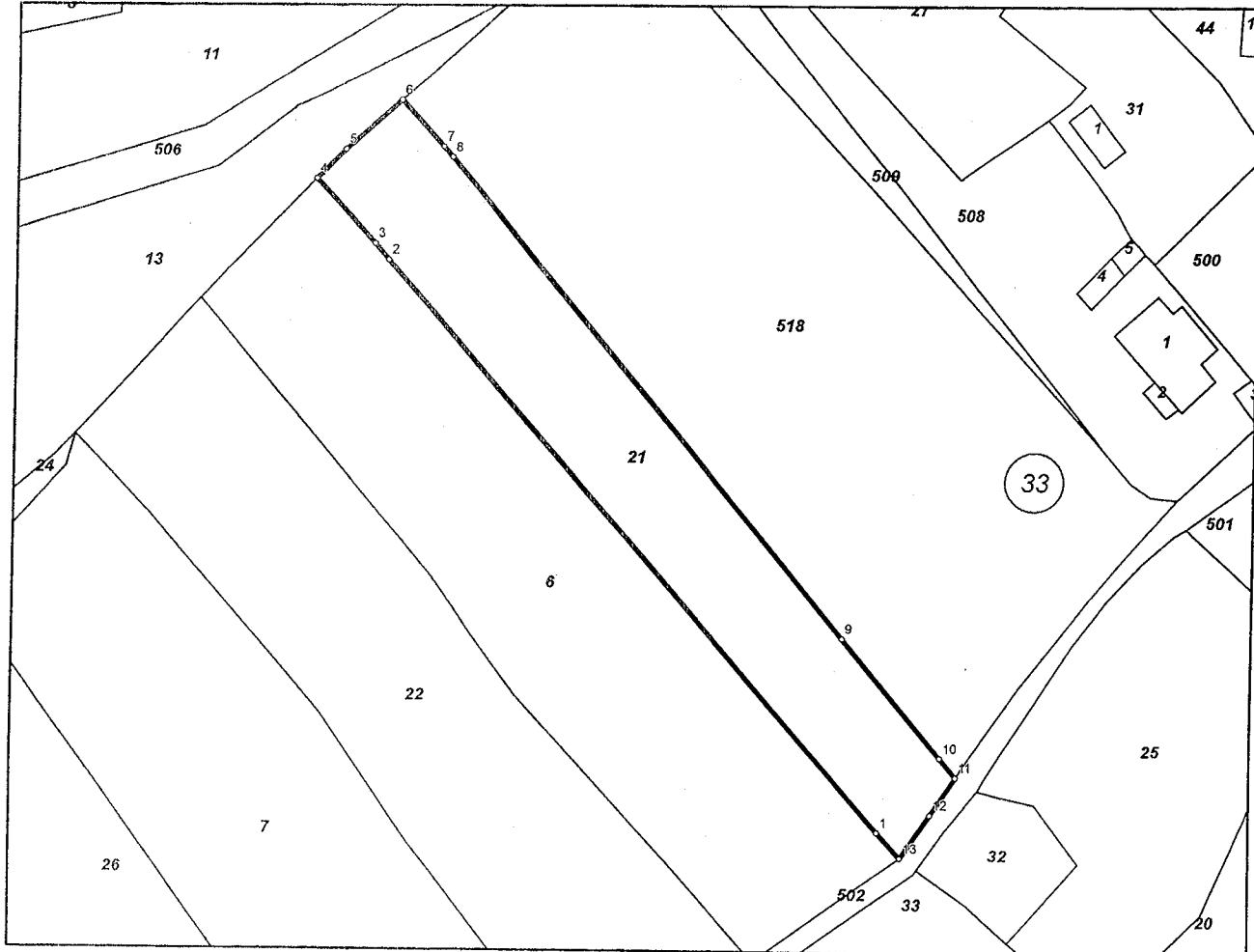
Адрес на поземления имот: местност ГОЛО БЪРДО

Площ: 1762 кв.м

Трайно предназначение на територията: Земеделска

Начин на трайно ползване: Нива

Координатна система 1970г.




М 1:1000

Стар идентификатор: няма

Номер по предходен план: квартал: 0

Съседни: 14218.33.6, 14218.33.502, 14218.33.518, 14218.33.13

Скица № 15-276016-07.08.2014 г. издадена въз основа на  
документ с входящ № 01-176438-31.07.2014 г.



Инж. Нели Дазарова

Собственици:

**1. ЗЕМИ ПО ЧЛ.19 ОТ ЗСПЗЗ**

площ 1761 кв.м. от правото на собственост

Решение на ПК по чл.14, ал.1, т.1 от ЗСПЗЗ (чл.18ж, ал.1 от ППЗСПЗЗ) за възстановяване на право на собственост в стари реални граници издаден от ПК-ГАБРОВО


Носители на други вещни права:  
няма данниСгради, които попадат върху имота  
...


Списък с координатите на точките, определящи границите на поземления имот:

Координатна система 1970г.

Точка №	Координати	
	X [м]	Y [м]
1.	4663148.79	8669488.62
2.	4663227.08	8669420.58
3.	4663229.29	8669418.69
4.	4663238.08	8669410.56
5.	4663242.21	8669414.54
6.	4663249.08	8669422.12
7.	4663242.62	8669427.88
8.	4663241.17	8669429.12
9.	4663175.38	8669483.50
10.	4663159.00	8669497.04
11.	4663156.34	8669499.25
12.	4663151.21	8669495.79
13.	4663145.21	8669491.75

кица № 15-276016-07.08.2014 г. издадена въз основа на документ с входящ № 01-176438-31.07.2014 г.



  
 /инж. Нели Лазарова/