



РЕПУБЛИКА БЪЛГАРИЯ

МИНИСТЕРСТВОТО НА РЕГИОНАЛНОТО РАЗВИТИЕ И БЛАГОУСТРОЙСТВО И  
МИНИСТЕРСТВОТО НА ПРАВОСЪДИЕТО

ОБЩИНА ГАБРОВО ОБЛАСТ ГАБРОВО

УТВЪРЖДАВАМ: .....

(подпис и печат)



Вписване по ЗСПВ

*[Signature]*



КМЕТ НА ОБЩИНА:  
ТАНЯ ВЕНКОВА ХРИСТОВА  
БИК: 000215630

Служба по вписванията гр. Габрово

В. рег. № 3429 / 12.11.2014 г.

Акт № 169 том X / дело №        / 20 г.

Партидна книга: том        стр.       

Имотна партида       

д.т.        кв. №        /        20 г.

Съдия по вписванията:       

АКТ № 1902  
ЗА ЧАСТНА ОБЩИНСКА СОБСТВЕНОСТ

Регистър VI  
Досие 1902ч

1.ДАТА НА СЪСТАВЯНЕ	30.10.2014 г.
2.ПРАВНО ОСНОВАНИЕ	Чл.2,ал.1,т.1 от ЗОС, Протоколно решение № 1 от 29.12.2008 г. на комисията по чл. 19,ал.2 ст ЗСПЗЗ,одобрено със Заповед № РД-ЗА-54/30.12.2008 г. на Директора на ОД "Земеделие", гр.Габрово и Скица №15-36202 - 25.02.2014 г. на Служба по геодезия, картография и кадастър гр. Габрово
3.ВИД И ОПИСАНИЕ НА ИМОТА	Земеделска земя Поземлен имот с идентификатор 14218.33.32 /едно четири две едно осем точка три три точка три две / по кадастралната карта и кадастралните регистри на гр. Габрово, находящ се в м."Голо Бърдо" в землището на гр.Габрово Начин на трайно ползване - Нива. Категория на земята при неполивни условия - Пета Площ - 256 (двеста петдесет и шект ) кв.м.
4.МЕСТОНАХОЖДЕНИЕ НА ИМОТА	Област Габрово, община Габрово, гр. ГАБРОВО м. Голо Бърдо Кадастрален илентификатор 14218.33.32 ( едно четири две едно осем точка три три точка три две )
5.ГРАНИЦИ НА ИМОТА	имоти: 14218.33.33, 14218.33.25, 14218.33.502.
6.ДАНЪЧНА ОЦЕНКА НА ИМОТА КЪМ МОМЕНТА НА УТВЪРЖДАВАНЕ НА АКТА:	33.87 лв.( тридесет и три лв. и осемдесет и седем ст.)

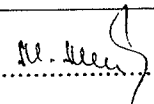
7.СЪСОБСТВЕНИЦИ

8.НОМЕР И ДАТА НА  
СЪСТАВЕНИ ПО-РАНО  
АКТОВЕ

9.ПРЕДОСТАВЕНИ ПРАВА ЗА УПРАВЛЕНИЕ:

10.АКТОСЪСТАВИТЕЛ:

Милка Атанасова Мирчева - гл.специалист

  
.....

(Подпис)

11.ЗАБЕЛЕЖКИ:



**АГЕНЦИЯ ПО ГЕОДЕЗИЯ,  
КАРТОГРАФИЯ И КАДАСТЪР  
СЛУЖБА ПО ГЕОДЕЗИЯ, КАРТОГРАФИЯ И КАДАСТЪР - ГР. ГАБРОВО**

5300, Пл. "ВЪЗРАЖДАНЕ" №5, ет.4, 066/801644,  
gabrovo@cadastre.bg, acad\_gabro@mail.bg, БУЛСТАТ:130362903

София 1618, кв. Павлово, ул. Мусала №1  
ТЕЛ.: 02/818 83 83, факс: 02/825 53 33  
ACAD@CADASTRE.BG • WWW.CADASTRE.BG

**СКИЦА НА ПОЗЕМЛЕН ИМОТ  
№ 15-36202-25.02.2014 г.**

Поземлен имот с идентификатор **14218.33.32**

Гр. Габрово, общ. Габрово, обл. Габрово

По кадастралната карта и кадастралните регистри, одобрени със **Заповед РД-18-64/26.10.2007 г.**  
на **ИЗПЪЛНИТЕЛЕН ДИРЕКТОР НА АГКК**

Последно изменение със заповед: **няма издадена заповед за изменение в КККР**

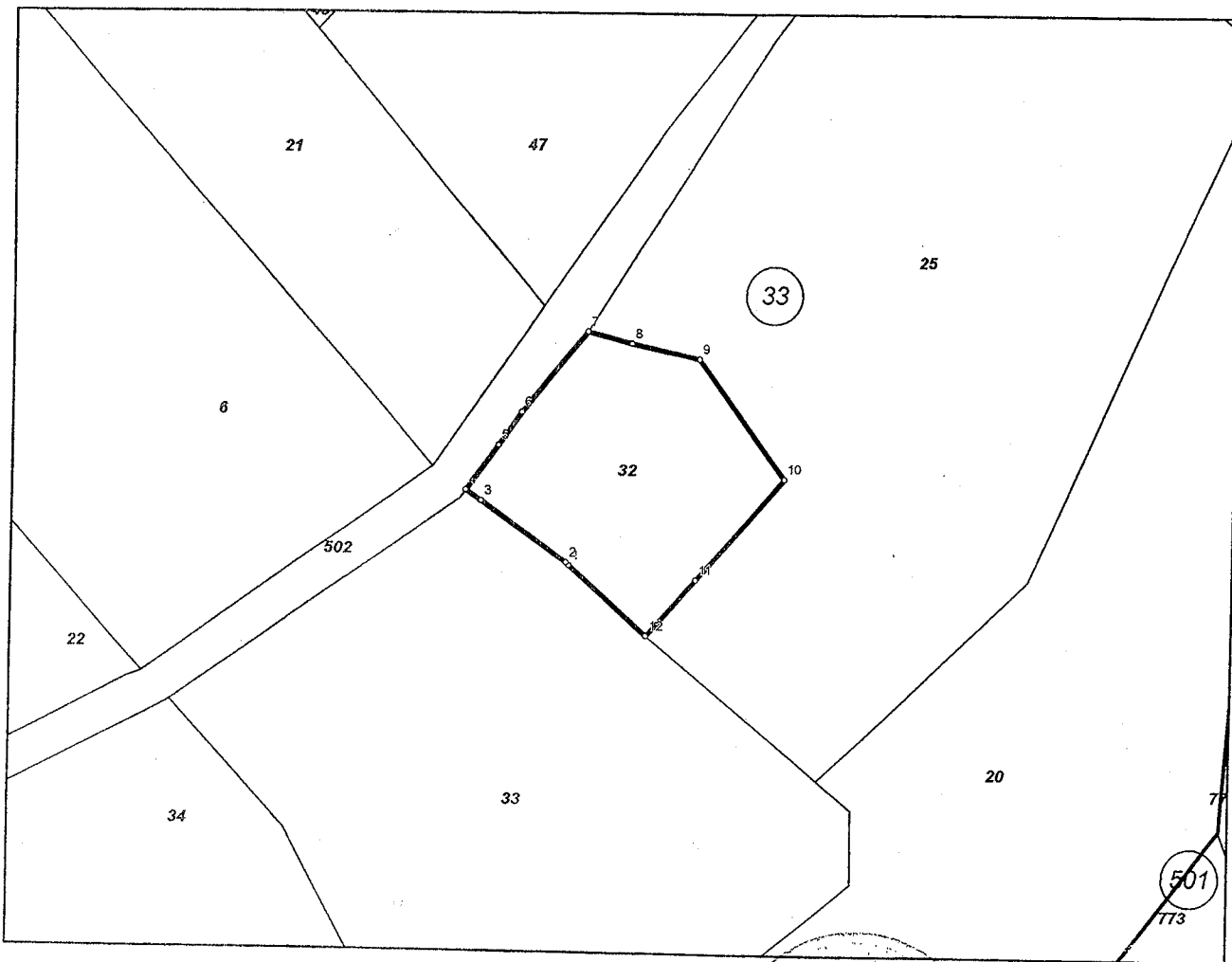
Адрес на поземления имот: **местност ГОЛО БЪРДО**

Площ: **256 кв.м**

Трайно предназначение на територията: **Земеделска**

Начин на трайно ползване: **Нива**

Координатна система 1970г.



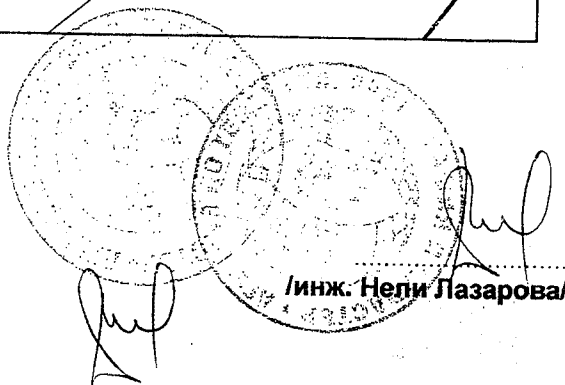
М 1:500

Стар идентификатор: **няма**

Номер по предходен план: **квартал: 0**

Съседни: **14218.33.33, 14218.33.25, 14218.33.502**

Скица № 15-36202-25.02.2014 г. издадена въз основа на  
документ с входящ № 01-23434-24.02.2014 г.



*Актуална към 07.08.2014 г.*

Собственици:

**1. ЗЕМИ ПО ЧЛ.19 ОТ ЗСПЗЗ**

площ 257 кв.м. от правото на собственост

Решение на ПК по чл.14, ал.1, т.1 от ЗСПЗЗ (чл.18ж, ал.1 от ППЗСПЗЗ) за възстановяване на право на собственост в стари реални граници издаден от ПК-ГАБРОВО

Носители на други вещни права:

няма данни

**Сгради, които попадат върху имота**

...

**Списък с координатите на точките, определящи границите на поземления имот:**

Координатна система 1970г.

Точка №	Координати	
	X [м]	Y [м]
1.	4663138.43	8669501.21
2.	4663138.62	8669501.02
3.	4663142.82	8669495.10
4.	4663143.58	8669494.04
5.	4663146.71	8669496.21
6.	4663148.97	8669497.79
7.	4663154.58	8669502.29
8.	4663153.75	8669505.29
9.	4663152.71	8669510.00
10.	4663144.54	8669516.08
11.	4663137.50	8669509.96
12.	4663133.62	8669506.54

Скица № 15-36202-25.02.2014 г. издадена въз основа на документ с входящ № 01-23434-24.02.2014 г.



/инж. Нели Лазарова/