

ВПИСВА СЕ В ТОМ ⁴⁴⁻¹⁷⁸
 ВХОДЯЩ № ¹¹⁹²³⁷ 30.08.2010 г.
 ПАРТИДА:
 Съдия по вписванията:



РЕПУБЛИКА БЪЛГАРИЯ
 МИНИСТЕРСТВО НА РЕГИОНАЛНОТО РАЗВИТИЕ И БЛАГОУСТРОЙСТВО
 МИНИСТЕРСТВО НА ПРАВОСЪДИЕТО

ОБЩИНА ГАБРОВО ОБЛАСТ ГАБРОВО

Вписване по ЗС/ПВ
 Служба по вписванията гр.Габрово





УТВЪРЖДАВАМ:.....
 (подпис и печат)
 КМЕТ НА ОБЩИНА:
 НИКОЛАЙ ЦВЕТАНОВ СИРАКОВ
 Община Габрово с ЕИК 000215630

СЪДИЯ ПО ВПИСВАНИЯТА:

АКТ N:1500
 ЗА ЧАСТНА ОБЩИНСКА СОБСТВЕНОСТ

Регистър: 2
 Досие: 1500

1.ДАТА НА СЪСТАВЯНЕ	30.08.2010 год.
2.ПРАВНО ОСНОВАНИЕ	Чл. 59 от Закона за общинската собственост
3.ВИД И ОПИСАНИЕ НА ИМОТА	Самостоятелен обект със застроена площ 112.00/сто и дванадесет/ кв.м. заедно с 3.864 % /три цяло и осемстотин шестдесет и четири процента/ идеални части от общите части на сградата, находящ се на партерен етаж на 9/девет/ етажен жилищен блок, построен по метода ППП през 1976/хиляда деветстотин седемдесет и шеста/ год. Идентификатор на обекта по КК на гр.Габрово - 14218.515.145.8.30/четиринадесет хиляди двеста и осемнадесет, точка, петстотин и петнадесет, точка, сто четиридесет и пет, точка, осем, точка, тридесет/.
4.МЕСТОНАХОЖДЕНИЕ НА ИМОТА:	Област Габрово, Община Габрово, гр.Габрово, ул. Македония № 1, УПИ VI от кв. 111 по плана на ЦГЧ - гр.Габрово, одобрен със Заповед РД-02-14-238/24.06.1987 г., представляващ ПИ 14218.515.145 по КК.
5.ГРАНИЦИ НА ИМОТА:	североизток - стълбище на жил.блок и офиси/14218.515.145.29/; югоизток - двор/ПИ 14218.515.145/; югозапад - двор/ПИ 14218.515.145/; северозапад - двор/ПИ 14218.515.145/ и вход на жил.блок. Под обекта: няма; Над обекта: 14218.515.145.8.1 и 14218.515.145.8.2
6.ДАНЪЧНА ОЦЕНКА НА ИМОТА КЪМ МОМЕНТА НА УТВЪРЖДАВАНЕ НА АКТА.	73 091.50 лв. /седемдесет и три хиляди деветдесет и един лева и петдесет стотинки/

7. СЪСОБСТВЕНИЦИ	няма
8. НОМЕР И ДАТА НА СЪСТАВЕНИ ПО-РАНО АКТОВЕ	АОС № 528/04.02.1998 г.
9. ПРЕДОСТАВЕНИ ПРАВА ЗА УПРАВЛЕНИЕ 	
10. АКТОСЪСТАВИТЕЛ инж. Желязка Съботинова Иванова - ст. експерт в отдел "Общинска собственост" <p style="text-align: right;">Подпис </p>	
11. ЗАБЕЛЕЖКИ	



**АГЕНЦИЯ ПО ГЕОДЕЗИЯ,
КАРТОГРАФИЯ И КАДАСТЪР
СЛУЖБА ПО ГЕОДЕЗИЯ, КАРТОГРАФИЯ И КАДАСТЪР - гр. ГАБРОВО**

5300, Пл. "ВЪЗРАЖДАНЕ" №5, ет.4, 066/801644,
gabrovo@cadastre.bg, acad_gabro@mail.bg, БУЛСТАТ:130362903

София 1618, кв. Павлово, ул. Мвсааа №1
ТЕЛ.: 02/818 83 83, ФАКС: 02/955 53 33
ACAD@CADASTRE.BG • WWW.CADASTRE.BG

**СХЕМА № 2194 / 18.04.2012 г.
НА САМОСТОЯТЕЛЕН ОБЕКТ В СГРАДА**

с идентификатор **14218.515.145.8.30**

Гр. Габрово, общ. Габрово, обл. Габрово

По кадастралната карта и кадастралните регистри, одобрени със **Заповед РД-18-64 / 26.10.2007г.**
на **ИЗПЪЛНИТЕЛЕН ДИРЕКТОР НА АГКК**

Последно изменение със заповед: **КД-14-07-102 / 21.04.2010г.** на **НАЧАЛНИК НА СГКК - ГАБРОВО**

Адрес на имота: **гр. Габрово, п.к. 5300, ул. Македония № 1, ет. 0**

Самостоятелният обект се намира в **сграда № 8**, разположена в поземлен имот с идентификатор **14218.515.145**

Предназначение на самостоятелния обект: **За търговска дейност**

Брой нива на обекта: **1**

Посочена в документа площ: **112.00 кв.м**

Прилежащи части: **3,864 % ид.ч.от общ.ч. на сгр.**

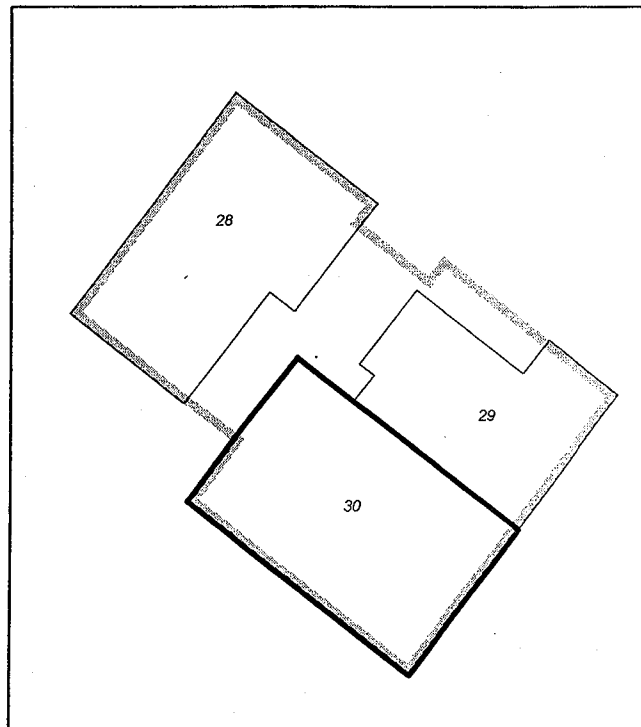
Ниво: **1**

Съседни самостоятелни обекти в сградата:

На същия етаж: **14218.515.145.8.29**

Под обекта: **няма**

Над обекта: **14218.515.145.8.1, 14218.515.145.8.2**



Собственици:

1. 000215630, ОБЩИНА ГАБРОВО

Няма данни за идеалните части

Акт за частна общинска собственост № 178 том VI рег. 2132 от 30.08.2010г., издаден от АВ - СЛУЖБА ПО
ВПИСВАНИЯТА - ГР. ГАБРОВО

Носители на други вещни права:

няма данни

Схема **№ 2194 / 18.04.2012 г.** е издадена въз основа на
документ с входящ **№ 99-1813 / 11.04.2012 г.**



Инж. Нели Лазарова

Актуална към 10.10.2013г.