



РЕПУБЛИКА БЪЛГАРИЯ

МИНИСТЕРСТВОТО НА РЕГИОНАЛНОТО РАЗВИТИЕ И БЛАГОУСТРОЙСТВО И
МИНИСТЕРСТВОТО НА ПРАВОСЪДИЕТО

ОБЩИНА ГАБРОВО ОБЛАСТ ГАБРОВО

УТВЪРЖДАВАМ:

(подпис и печат)

КМЕТ НА ОБЩИНА:

ТАНЯ ВЕНКОВА ХРИСТОВА

ЕИК: 000215630




Вписване по ЗС/ПВ

Служба по вписванията гр. Габрово
Вх. рег. № 800 / 4 - 11/2021 г.
Акту № 77 том III / дело № 271 / 20 г.
Партидна книга: том ст. № 798
Имотна партида 71072
Д.Т. кв. №

АКТ № 2571 Съдия по вписванията:

ЗА ЧАСТНА ОБЩИНСКА СОБСТВЕНОСТ



Регистър VI

Досие 2571ч

1.ДАТА НА СЪСТАВЯНЕ	12.04.2021 г.
2.ПРАВНО ОСНОВАНИЕ	Чл. 2, ал. 1, т. 7 от Закона за общинската собственост, Скица №15-98322-02.02.2021 г. на Служба по геодезия, картография и кадастър - гр. Габрово.
3.ВИД И ОПИСАНИЕ НА ИМОТА	Поземлен имот с идентификатор 14218.502.69 (едно четири две едно осем точка пет нула две точка шест девет) по кадастралната карта и кадастрални регистри на гр. Габрово, съответстващ на УПИ XX - 69 от кв. 8 (осем) по плана на град Габрово - Северна зона, III част. Площ: 1919 (хиляда деветстотин и деветнадесет) кв.м. Трайно предназначение на територията: Урбанизирана. Начин на трайно ползване: Незастроен имот за жилищни нужди.
4.МЕСТОНАХОЖДЕНИЕ НА ИМОТА	Област Габрово, община Габрово, гр. Габрово, ул. Карамфил - Кадастрален идентификатор 14218.502.69 по КК и КР на гр. Габрово, одобрен със Заповед РД-18-64/26.10.2007 г. на Изп. директор на АГКК; УПИ XX - 69 от кв. 8 по плана на гр. Габрово Северна зона - III част, одобрен с Решение №167/21.07.2011 г. на Общински съвет Габрово.
5.ГРАНИЦИ НА ИМОТА	имоти: 14218.502.83; 14218.502.70; 14218.502.63; 14218.502.68
6.ДАНЪЧНА ОЦЕНКА НА ИМОТА КЪМ МОМЕНТА НА УТВЪРЖДАВАНЕ НА АКТА:	18 865.70 (осемнадесет хиляди осемстотин шестдесет и пет лв. и седемдесет ст.)

7. СЪСОБСТВЕНИЦИ


8. НОМЕР И ДАТА НА
СЪСТАВЕНИ ПО-РАНО
АКТОВЕ

9. ПРЕДОСТАВЕНИ ПРАВА ЗА УПРАВЛЕНИЕ:

На основание чл. 12, ал. 5 от Закона за общинската собственост имотът се управлява от Кмета на
Община Габрово.

10. АКТОСЪСТАВИТЕЛ:

Стеляна Иванова Калчева - гл. специалист



(Подпис)

11. ЗАБЕЛЕЖКИ:



АГЕНЦИЯ ПО ГЕОДЕЗИЯ,
КАРТОГРАФИЯ И КАДАСТЪР

София 1018, ул. Мира, №1
Тел.: 02/819 80 65, факс: 02/875 53 97
ACAD@CADASTRE.BG * WWW.CADASTRE.BG
стр. 1 от 2

СЛУЖБА ПО ГЕОДЕЗИЯ, КАРТОГРАФИЯ И КАДАСТЪР - ГР. ГАБРОВО

5300, Пл. "ВЪЗРАЖДАНЕ" №5, ет.4, 066/801644,
gabrovo@cadastre.bg, БУЛСТАТ:130362903

СКИЦА НА ПОЗЕМЛЕН ИМОТ № 15-434701-22.04.2021 г.

Поземлен имот с идентификатор 14218.502.69

Гр. Габрово, общ. Габрово, обл. Габрово

По кадастралната карта и кадастралните регистри, одобрени със Заповед РД-18-64/26.10.2007 г.
на ИЗПЪЛНИТЕЛЕН ДИРЕКТОР НА АГКК

Последно изменение на кадастралната карта и кадастралните регистри, засягащо поземления имот е от
22.04.2021 г.

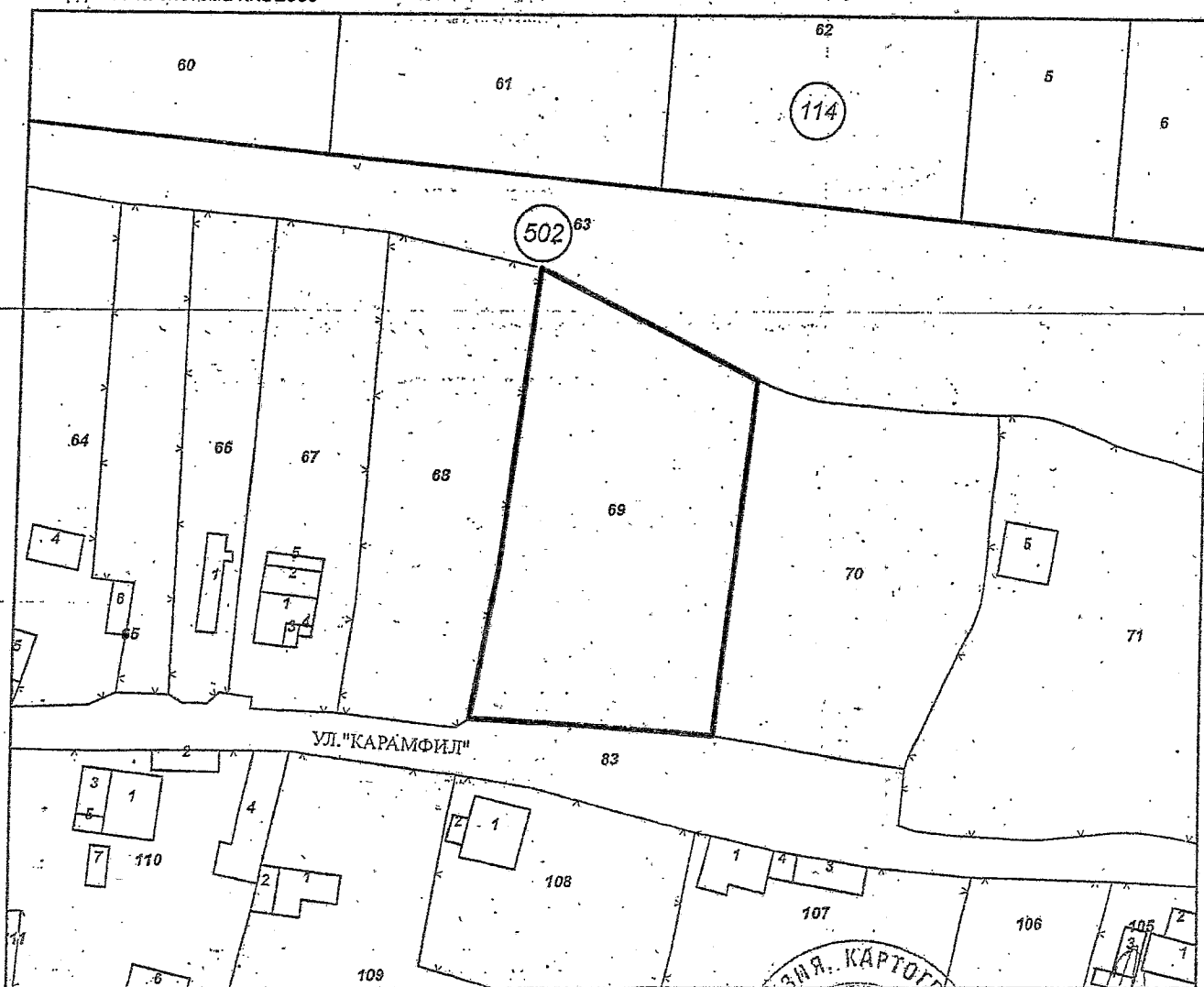
Адрес на поземления имот: гр. Габрово, п.к. 5300, ул. КАРАМФИЛ

Площ: 1919 кв. м

Трайно предназначение на територията: Урбанизирана

Начин на трайно ползване: Незастроен имот за жилищни нужди

Координатна система ККС2005



М 1:1000

Скица № 15-434701-22.04.2021 г. издадена въз основа на
заявление с входящ № 01-210570-16.04.2021 г.



инж. Савина Савчева



АГЕНЦИЯ ПО ГЕОДЕЗИЯ,
КАРТОГРАФИЯ И КАДАСТЪР

Солуня 1616, ул. "Витоша", №1
Тел: 02/818 03 09, факс: 02/855 49 13
AGAB@CADASTRE.BG, WWW.CADASTRE.BG
Стр. 2 от 2

Преишен идентификатор: няма

Номер по предходен план: 67, квартал: 5

Съседни: 14218.502.83, 14218.502.70, 14218.502.63, 14218.502.68

Собственици по данни от КРНИ:

1. 000215630, ОБЩИНА ГАБРОВО

Няма данни за идеалните части

Акт за частна общинска собственост № 77 том 3 рег. 798 дело 271 от 14.04.2021г., издаден от Служба по вписванията гр.Габрово

Носители на други вещни права по данни от КРНИ:

няма данни

Сгради, които попадат върху имота

няма данни за сгради



63

8

1348 м²

XVIII₆₇

XIX₆₈

XX₆₉

за жс

за жс

за жс

67

68

ЖМ₆₉

МС
МХ
2МХ
МХ

<3(<10) 60

1,2 40

e,g,k P

3

151

ул "Карамова" - 150 ⊙

R=300

149