

СЛУЖБА ПО ГЕОДЕЗИЯ, КАРТОГРАФИЯ И КАДАСТЪР - ГР. ГАБРОВО

5300. Пл. "ВЪЗРАЖДАНЕ" №5, ет.4, 066/801644,
gabrovo@cadastre.bg, БУЛСТАТ:130362903

СКИЦА НА ПОЗЕМЛЕН ИМОТ
№ 15-603245-09.07.2020 г.

Поземлен имот с идентификатор 30573.39.10

С. Златевци, общ. Габрово, обл. Габрово.

По кадастралната карта и кадастралните регистри, одобрени със Заповед РД-18-818/22.03.2018 г.
на ИЗПЪЛНИТЕЛЕН ДИРЕКТОР НА АГКК

Последно изменение на кадастралната карта и кадастралните регистри, засягащо поземления имот:
няма данни за изменение

Адрес на поземления имот: местност МЕЖДУ РЕКИТЕ

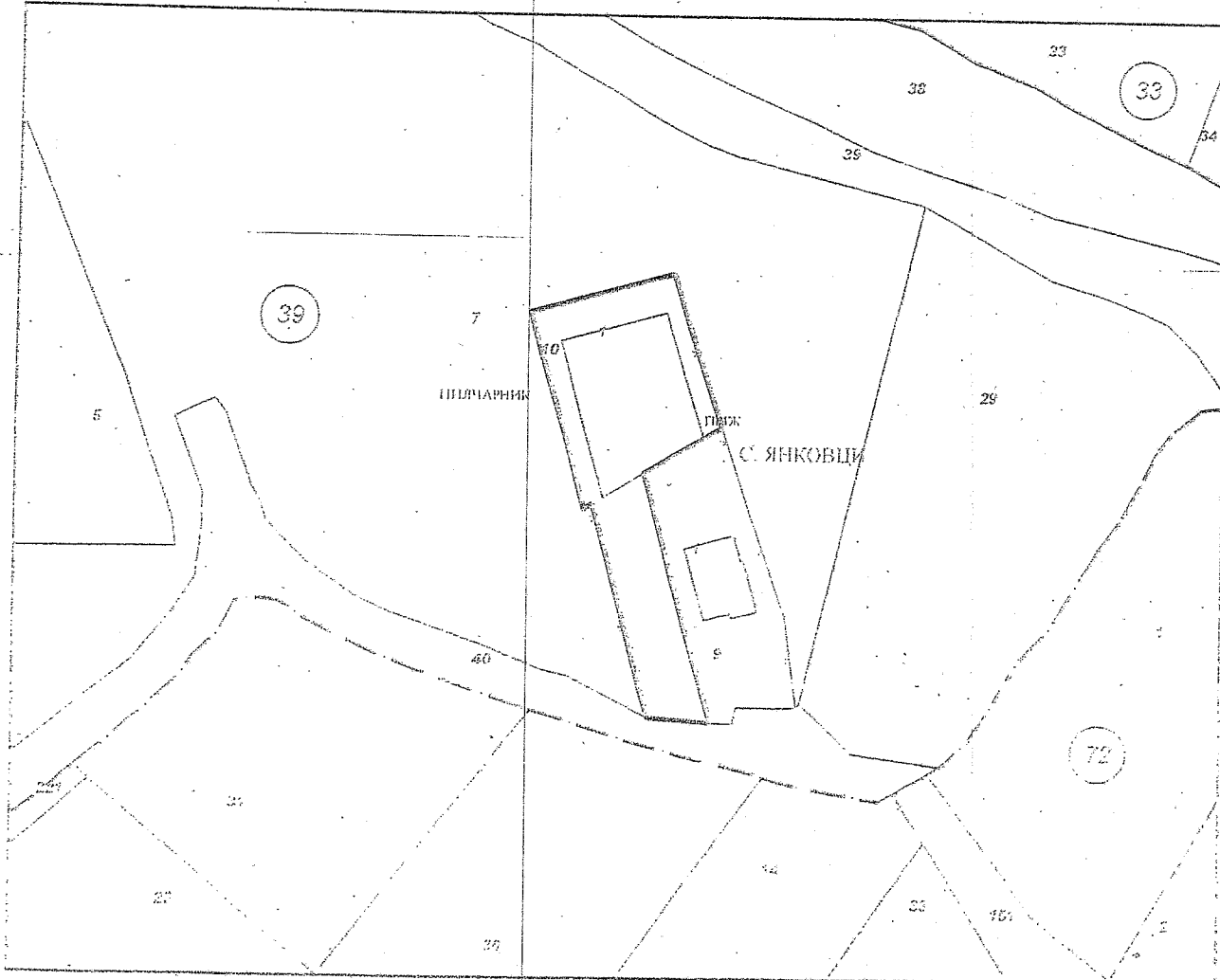
Площ: 838 кв. м

Трайно предназначение на територията: Земеделска

начин на трайно ползване: Неизползвана нива (угар, орница)

Категория на земята: 7

Координатна система ККС2005



М 1:1000

Номер по предходен план: 639016
Съседн. 30973.39.40, 30973.39.9, 30973.39.7

стр. 2 от 2

Собственици по данни от КРНИ:

1. ОБЩИНА ГР.ГАБРОВО

площ 838 кв. м от правото на собственост
няма документ за собственост от 0000г.

Носители на други вещни права по данни от КРНИ:
няма данни

Сгради, които попадат върху имота

1. Сграда 30973.39.10.1: застроена площ 330 кв. м, брой етажи 1, предназначение: Селскостопанска сграда



РЕПУБЛИКА БЪЛГАРИЯ

МИНИСТЕРСТВОТО НА РЕГИОНАЛНОТО РАЗВИТИЕ И БЛАГОУСТРОЙСТВО И
МИНИСТЕРСТВОТО НА ПРАВОСЪДИЕТО

ОБЩИНА ГАБРОВО ОБЛАСТ ГАБРОВО

УТВЪРЖДАВАМ:
(подпис и печат)

Вписване по ЗС/ПВ

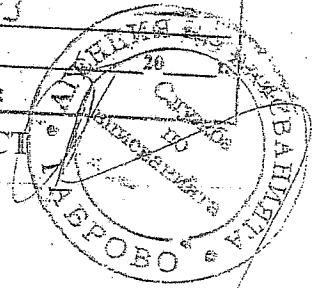
КМЕТ НА ОБЩИНА:
ТАНЯ ВЕНКОВА ХРИСТОВА
БИК: 000215630

Служба по вписванията гр. Габрово
Във. рег. № 1675 / 20 г.
Акт № 176 том V / лено № 073 / 20 г.
Партиска книга: том _____ стр. _____
Имотна партида 71513
Л.Т. _____ кв. № _____ 20 _____
Създа по вписванията:

АКТ № 2518

ЗА ЧАСТНА ОБЩИНСКА СОБСТВЕНОСТ

Регистър VI
Досие 2518ч




1. ДАТА НА СЪСТАВЯНЕ	28.07.2020 г.
2. ПРАВНО ОСНОВАНИЕ	Чл.2, ал.1, т.1 от Закона за общинската собственост Скица №15-603245-09.07.2020г. на Служба по геодезия, картография, и кадастър- гр. Габрово.
3. ВИД И ОПИСАНИЕ НА ИМОТА	Земеделска земя Имот с идентификатор 30973.39.10 (три нула девет седем три точка три девет точка едно нула) в землището на с.Златевци, общ.Габрово м. Между реките Площ: 878 (осемстотин тридесет и осем кв.м.) кв.м. Трайно предназначение на територията: Земеделска. Начин на трайно ползване: неизползвана нива (угар, орница) Категория на земята при неполивни условия: седма
4. МЕСТОНАХОЖДЕНИЕ НА ИМОТА	Област Габрово, община Габрово, с. ЗЛАТЕВЦИ м. между реките Кадастрален идентификатор 30973.39.10 (словом: три нула девет седем три точка три девет точка едно нула).
5. ГРАНИЦИ НА ИМОТА	ИМОТИ: 30973.39.40; 30973.39.9 и 30973.39.7 .
6. ДАТЪЧНА ОЦЕНКА НА ИМОТА КЪМ МОМЕНТА НА УТВЪРЖДАВАНЕ НА АКТА:	1 081.20 (словом: хиляда осемдесет и един лв. и двадесет ст.)

7. СЪСОБСТВЕНИЦИ

8. НОМЕР И ДАТА НА
СЪСТАВЕНИ ПО-РАНО
АКТОВЕ

9. ПРЕДОСТАВЕНИ ПРАВА ЗА УПРАВЛЕНИЕ:

10. АКТОСЪСТАВИТЕЛ:
Галина Иванова Марева - гл. експерт


(Подпис)

11. ЗАБЕЛЕЖКИ: