


РЕГИОНАЛЕН
ИСТОРИЧЕСКИ
МУЗЕЙ
ГАБРОВО

Handwritten signature
H. Dimitrova

5300 гр. Габрово
ул. „Николаевска“ 10
museum_gabrovo@abv.bg
h-museum-gabrovo.bg

ИДХ № РД-04-46/27.05.2024г.

*Р. Христова
27.05.2024г.*



0002-02-10-24
27-05-2024

ДО

Г-ЖА ТАНЯ ХРИСТОВА

КМЕТ

НА ОБЩИНА ГАБРОВО

Относно: Отдаване под наем на имот публична – общинска собственост, находящ се в сградата на Дечкова къща, ул. “Опълченска“ № 8

УВАЖАЕМА ГОСПОЖО ХРИСТОВА,

Съгласно договор № РД-06-09 от 05.04.2022 г. и анекс към него № 1 от 02.04.2024 г. между Регионален исторически музей гр. Габрово и „Тера Трейд“ ООД, гр. Габрово, Ви уведомяваме, че, считано от 18.06.2024 г., се прекратява договорът за отдаване на помещение АОС № 261/ 27.02.1997 г., идентификатор 14218.510.294.1.2 по КККР на гр. Габрово, с обща площ 63 кв.м., с предназначение обществено обслужване – търговия на промишлени стоки.

Молим да бъде подготвена нова процедура за отдаване на помещението под наем.


С уважение:

Handwritten signature of Rosen Yosifov



РОСЕН ЙОСИФОВ

Директор на РИМ-Габрово



РЕПУБЛИКА БЪЛГАРИЯ

МИНИСТЕРСТВОТО НА РЕГИОНАЛНОТО РАЗВИТИЕ И БЛАГОУСТРОЙСТВО И
МИНИСТЕРСТВОТО НА ПРАВОСЪДИЕТО



ОБЩИНА Габрово ОБЛАСТ Габрово

УТВЪРЖДАВАМ:


(попис и печат)

КМЕТ НА ОБЩИНА:
ТАНЯ ВЕНКОВА ХРИСТОВА

Вписване по ЗС/ПВ
Служба по вписванията: гр. Габрово
СЪДИЯ ПО ВПИСВАНИЯТА:

ЕИК: 000215630

ВПИСВА СЕ В ТОМ
ВХОДЯЩ № 134 / 127 / 01 / 2013
АРТИДА: 815а / 29544
Съдия по вписванията:




АКТ № 995

ЗА ПУБЛИЧНА ОБЩИНСКА СОБСТВЕНОСТ

Регистър I
Досие 995п

1.ДАТА НА СЪСТАВЯНЕ	17.01.2013 г.
2.ПРАВНО ОСНОВАНИЕ	Чл. 3, ал.2, т. 3 и чл. 59, ал. 1 от ЗОС, Решение № 2 от 16.01.1997 г. на Общински съвет Габрово и Скица № 78/07.01.2013 г. на Служба по геодезия, картография и кадастър гр. Габрово .
3.ВИД И ОПИСАНИЕ НА ИМОТА	<p>1. Поземлен имот с идентификатор 14218.510.294 / едно четири две едно осем точка пет едно нула точка две девет четири / по кадастралната карта и кадастралните регистри на гр. Габрово, застроен. Площ: 177 / сто седемдесет и седем / кв.м. Трайно предназначение на територията: Урбанизирана. Начин на трайно ползване: За друг обществен обект, комплекс.</p> <p>2.Сграда с идентификатор 14218.510.294.1 / едно четири две едно осем точка пет едно нула точка две девет четири точка едно /по кадастралната карта и кадастралните регистри на гр. Габрово, построена през 1835 г. Застроена площ: 141 / сто четиридесет и един/ кв.м., Брой етажи: 2/два/ . Предназначение: Сграда за култура и изкуство. Вид конструкция: паянтова</p>
4.МЕСТОНАХОЖДЕНИЕ НА ИМОТА	Област Габрово, община Габрово, гр. ГАБРОВО, ул. Опълченска № 8 Кадастрален идентификатор 14218.510.294.1 (едно четири две едно осем точка пет едно нула точка две девет четири); Квартал от регулация № 295, в УПИ I-общ.обсл.,музей,жил.стр. по плана на гр.Габрово - III етап, II част, одобрен с Решение No 273/19.10.2006

5.ГРАНИЦИ НА ИМОТА	имоти: 14218.510.292, 14218.510.412.
6.ДАНЪЧНА ОЦЕНКА НА ИМОТА КЪМ МОМЕНТА НА УТВЪРЖДАВАНЕ НА АКТА:	27 765.20 лв.(двадесет и седем хиляди седемстотин шестдесет и пет лв. и двадесет ст.)
7.СЪСОБСТВЕНИЦИ	
8.НОМЕР И ДАТА НА СЪСТАВЕНИ ПО-РАНО АКТОВЕ	АОС № 261 / 27 февруари 1997 г.
9.ПРЕДОСТАВЕНИ ПРАВА ЗА УПРАВЛЕНИЕ:	
10.АКТОСЪСТАВИТЕЛ: Милка Атанасова Мирчева - гл.специалист	 (Подпис)
11.ЗАБЕЛЕЖКИ: Данъчна оценка на поземлен имот 14218.510.294 - 1962.00 лв. Данъчна оценка на сграда 14218.510.294.1 - 25802.60 лв.	



СЛУЖБА ПО ГЕОДЕЗИЯ, КАРТОГРАФИЯ И КАДАСТЪР - ГР. ГАБРОВО

5300, Пл. "ВЪЗРАЖДАНЕ" №5, ет.4, 066/801644,
gabrovo@cadastre.bg, БУЛСТАТ:130362903

СХЕМА № 15-98432-09.04.2014 г.
НА САМОСТОЯТЕЛЕН ОБЕКТ В СГРАДА

с идентификатор **14218.510.294.1.3**

Гр. Габрово, общ. Габрово, обл. Габрово

По кадастралната карта и кадастралните регистри, одобрени със **Заповед РД-18-64/26.10.2007 г.**
на ИЗПЪЛНИТЕЛЕН ДИРЕКТОР НА АГКК

Последно изменение със заповед: **18-2010-04.03.2014 г.** на **НАЧАЛНИК НА СГКК - ГАБРОВО**

Адрес на имота: **гр. Габрово, ул. ОПЪЛЧЕНСКА № 8, ет. 1, обект 3**

Самостоятелният обект се намира в **сграда № 1**, разположена в поземлен имот с идентификатор **14218.510.294**

Предназначение на самостоятелния обект: **За културна и обществена дейност**

Брой нива на обекта: **1**

Посочена в документа площ: **63.00 кв.м**

Прилежащи части: ...

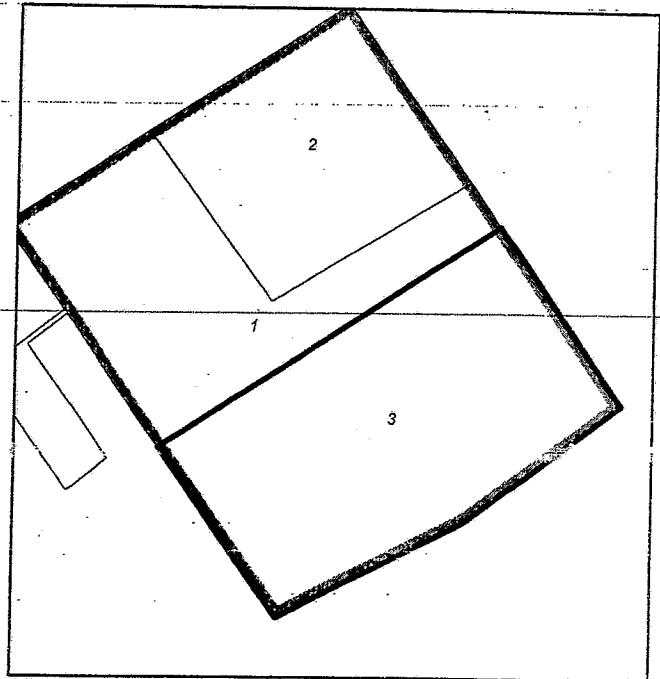
Ниво: **1**

Съседни самостоятелни обекти в сградата:

На същия етаж: **14218.510.294.1.1**

Под обекта: **няма**

Над обекта: **14218.510.294.1.1**



Собственици:

1. 000215630, ОБЩИНА ГАБРОВО

Няма данни за идеалните части

Заповед № 29 от 10.09.2013г., издаден от ГЛАВЕН АРХИТЕКТ НА ОБЩИНА ГАБРОВО

Няма данни за идеалните части

Други - Разрешение за строеж № 40 от 14.03.2011г., издаден от ГЛАВЕН АРХИТЕКТ НА ОБЩИНА ГАБРОВО

Няма данни за идеалните части

Акт за публична общинска собственост № 67 том I рег. 134 от 24.01.2013г., издаден от АВ - СЛУЖБА ПО

ВПИСВАНИЕТА - ГР. ГАБРОВО