



РЕПУБЛИКА БЪЛГАРИЯ

МИНИСТЕРСТВОТО НА РЕГИОНАЛНОТО РАЗВИТИЕ И БЛАГОУСТРОЙСТВО И
МИНИСТЕРСТВОТО НА ПРАВОСЪДИЕТО

ОБЩИНА ГАБРОВО ОБЛАСТ ГАБРОВО

УТВЪРЖДАВАМ:

(подпис и печат)

КМЕТ НА ОБЩИНА:
ТАНЯ ВЕНКОВА ХРИСТОВА
ЕИК: 000215630


Вписване по ЗС/ПВ

Служба по вписванията гр. Габрово	
Вх. рег. №: 1840	13-07-2021 г.
Акт №: 189	том VI / дело № 1810 / 20 г.
Партидна книга: том	стр. 184
Имотна партия	4/884
Д.Т. _____ кв. № _____	/ 20 г.
Съдия по вписванията:	

АКТ № 2596

ЗА ЧАСТНА ОБЩИНСКА СОБСТВЕНОСТ

Регистър VI
Досие 2596ч



1.ДАТА НА СЪСТАВЯНЕ	09.07.2021 г.
2.ПРАВНО ОСНОВАНИЕ	Чл. 2, ал. 1, т. 2, чл. 59, ал. 1 и 2 от ЗОС и Скица №15-237246-08.03.2021 г. на Служба по геодезия, картография и кадастър гр. Габрово.
3.ВИД И ОПИСАНИЕ НА ИМОТА	Поземлен имот с идентификатор - 14218.521.49 (едно четири две едно осем точка пет две едно точка четири девет) по кадастралната карта и кадастрални регистри на гр. Габрово, незастроен, съответстващ на УПИ VIII - 49 от кв. 8 по плана на гр. Габрово, Борово - Велчевци, II част. Площ: 627 (шестстотин двадесет и седем) кв. м. Трайно предназначение на територията: Урбанизирана. Начин на трайно ползване: Ниско застрояване (до 10 м.)
4.МЕСТОНАХОЖДЕНИЕ НА ИМОТА	Област Габрово, община Габрово, гр. Габрово, ул. Никола Войновски №161 Кадастрален идентификатор 14218.521.49 по КК и КР на гр. Габрово, одобрени със Заповед №РД-18-50/31.08.2007 г. на Изп. директор на АГКК, последно изменение за имота: Заповед №18-1968-18.02.2021 на Началник на СГКК - Габрово: УПИ VIII - 49 от кв. 8 по плана на гр. Габрово, Борово - Велчевци, II част, одобрен с Решение №83/08.04.2015 г. на Общински съвет Габрово.
5.ГРАНИЦИ НА ИМОТА	14218.521.50; 14218.521.90; 14218.521.139; 14218.521.170
6.ДАНЪЧНА ОЦЕНКА НА ИМОТА КЪМ МОМЕНТА НА УТВЪРЖДАВАНЕ НА АКТА:	8 618.70 (осем хиляди шестстотин и осемнадесет лв. и седемдесет ст.)

7.СЪСОБСТВЕНИЦИ


8.НОМЕР И ДАТА НА
СЪСТАВЕНИ ПО-РАНО
АКТОВЕ

9.ПРЕДОСТАВЕНИ ПРАВА ЗА УПРАВЛЕНИЕ:

На основание чл. 12, ал. 5 от Закона за общинската собственост имотът се управлява от Кмета на Община Габрово.

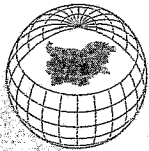
10.АКТОСЪСТАВИТЕЛ:

Стеляна Иванова Калчева - гл.специалист



(Подпис)

11.ЗАБЕЛЕЖКИ:



СЛУЖБА ПО ГЕОДЕЗИЯ, КАРТОГРАФИЯ И КАДАСТЪР - ГР. ГАБРОВО

5300, Пл. "ВЪЗРАЖДАНЕ" №5, ет.4, 066/801644,
gabrovo@cadastre.bg, БУЛСТАТ:130362903

СКИЦА НА ПОЗЕМЛЕН ИМОТ
№ 15-774259-15.07.2021 г.

Поземлен имот с идентификатор 14218.521.49

Гр. Габрово, общ. Габрово, обл. Габрово

По кадастралната карта и кадастралните регистри, одобрени със Заповед РД-18-50/31.08.2007 г.
на ИЗПЪЛНИТЕЛЕН ДИРЕКТОР НА АГКК

Последно изменение на кадастралната карта и кадастралните регистри, засягащо поземления имот е от
15.07.2021 г.

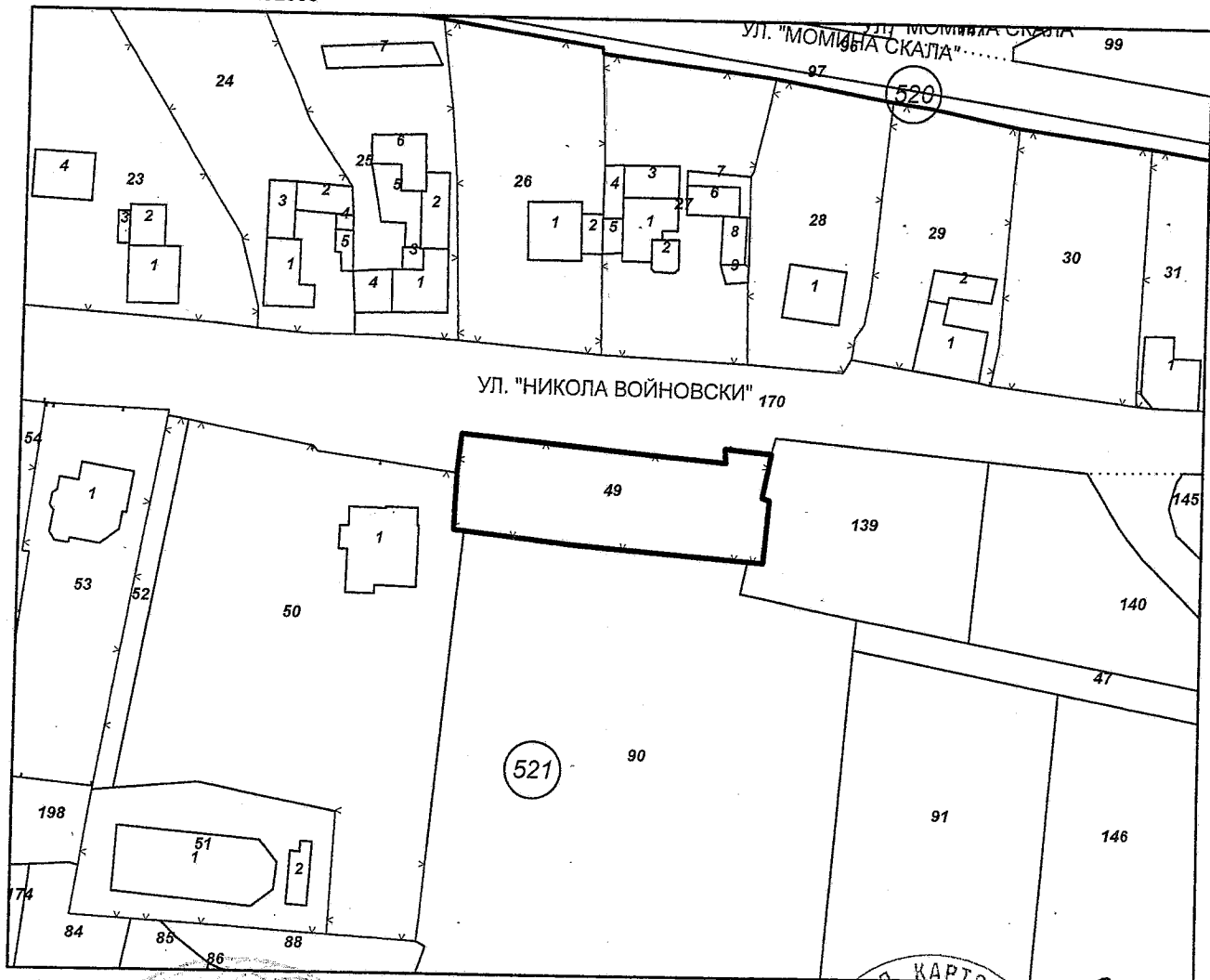
Адрес на поземления имот: гр. Габрово, п.к. 5300, ул. "Никола Войновски" № 161

Площ: 627 кв. м

Трайно предназначение на територията: Урбанизирана


Начин на трайно ползване: Ниско застрояване (до 10 м)

Координатна система ККС2005




М 1:1000

Скица № 15-774259-15.07.2021 г. издадена въз основа на
заявление с входящ № 01-389419-14.07.2021 г.



Инж. Савина Савчева/



АГЕНЦИЯ ПО ГЕОДЕЗИЯ,
КАРТОГРАФИЯ И КАДАСТЪР

София 1618, ул. Мусала №1
ТЕЛ.: 02/818 83 83, ФАКС: 02/955 53 38
ACAD@CADASTRE.BG * WWW.CADASTRE.BG
стр. 2 от 2

Преишен идентификатор: **няма**
Номер по предходен план: **49, квартал: 8, парцел: VIII**
Съседни: **14218.521.50, 14218.521.90, 14218.521.139, 14218.521.170**

Собственици по данни от КРНИ:

1. **000215630, ОБЩИНА ГАБРОВО**

Няма данни за идеалните части

Акт за общинска собственост № 159 том 6 рег. 1841 дело 643 от 13.07.2021г., издаден от Служба по вписванията гр.Габрово

Носители на други вещни права по данни от КРНИ:

няма данни

Сгради, които попадат върху имота

няма данни за сгради

Скица № 15-774259-15.07.2021 г. издадена въз основа на
заявление с входящ № 01-389419-14.07.2021 г.



Инж. Савина Савчева