



РЕПУБЛИКА БЪЛГАРИЯ

МИНИСТЕРСТВОТО НА РЕГИОНАЛНОТО РАЗВИТИЕ И БЛАГОУСТРОЙСТВО И
МИНИСТЕРСТВОТО НА ПРАВОСЪДИЕТО

ОБЩИНА ГАБРОВО ОБЛАСТ ГАБРОВО

УТВЪРЖДАВАМ:
(подпис и печат)

КМЕТ НА ОБЩИНА:
ТАНЯ ВЕНКОВА ХРИСТОВА
ЕИК: 000215630

Служба по вписванията гр. Габрово
Вписване по ЗОДП
Вх. рег. № 1133 / 19-05-2021 г.
Акть № 106 том IV / дело № 382 / 20 г.
Партидна книга: том _____ стр. 1130
Имотна партида 37825
Д.Т. _____ кв. № _____ / 20 _____ г.
Съдия по вписванията:



АКТ № 2582

ЗА ЧАСТНА ОБЩИНСКА СОБСТВЕНОСТ

Регистър VI
Досие 2582ч

1.ДАТА НА СЪСТАВЯНЕ	17.05.2021 г.
2.ПРАВНО ОСНОВАНИЕ	Чл. 59, ал. 1 и ал. 2 от Закона за общинската собственост и Скица №15-336775-30.03.2021 г. на Служба по геодезия, картография и кадастър гр. Габрово.
3.ВИД И ОПИСАНИЕ НА ИМОТА	Поземлен имот с идентификатор - 14218.514.523 (едно четири две едно осем точка пет едно четири точка пет две три) по кадастралната карта и кадастрални регистри на гр. Габрово, незастроен, съответстващ на УПИ IV- 523 от кв. 43 по плана на гр. Габрово, Борово - Велчевци, I част. Площ: 567 (петстотин шестдесет и седем) кв. м. Трайно предназначение на територията: Урбанизирана. Начин на трайно ползване: Ниско застрояване (до 10 м.)
4.МЕСТОНАХОЖДЕНИЕ НА ИМОТА	Област Габрово, община Габрово, гр. Габрово, ул. Мирни дни № 59 Кадастрален идентификатор 14218.514.523 по КК и КР на гр. Габрово, одобрени със Заповед РД-18-64/26.10.2007 г. на Изп. директор на АГКК, последно изменение със Заповед 18-2607-05.03.2021 г. на Началник на СГКК - Габрово; УПИ IV-523 от кв. 43 по плана на гр. Габрово, Борово - Велчевци I част, одобрен с Решение №83/08.04.2015 г. на Общински съвет Габрово.
5.ГРАНИЦИ НА ИМОТА	14218.514.626; 14218.514.524; 14218.514.522; 14218.514.513; 14218.514.624
6.ДАНЪЧНА ОЦЕНКА НА ИМОТА КЪМ МОМЕНТА НА УТВЪРЖДАВАНЕ НА АКТА:	6 378.50 (шест хиляди триста седемдесет и осем лв. и петдесет ст.)

7. СЪСОБСТВЕНИЦИ

8. НОМЕР И ДАТА НА
СЪСТАВЕНИ ПО-РАНО
АКТОВЕ


АОС №207 / 26 август 1996 г.
АОС №1780 / 21 февруари 2014 г.

9. ПРЕДОСТАВЕНИ ПРАВА ЗА УПРАВЛЕНИЕ:

На основание чл. 12, ал. 5 от Закона за общинската собственост имотът се управлява от Кмета на Община Габрово.


10. АКТОСЪСТАВИТЕЛ:

Стеляна Иванова Калчева - гл. специалист



(Подпис)

11. ЗАБЕЛЕЖКИ:



АГЕНЦИЯ ПО ГЕОДЕЗИЯ,
КАРТОГРАФИЯ И КАДАСТЪР

София 1618, ул. Мусала №1
ТЕЛ.: 02/818 83 83, ФАКС: 02/955 53 33
ACAD@CADASTRE.BG • WWW.CADASTRE.BG

СЛУЖБА ПО ГЕОДЕЗИЯ, КАРТОГРАФИЯ И КАДАСТЪР - ГР. ГАБРОВО

5300, Пл. "ВЪЗРАЖДАНЕ" №5, ет.4, 066/801644,
gabrovo@cadastre.bg, БУЛСТАТ:130362903

СКИЦА НА ПОЗЕМЛЕН ИМОТ № 15-336775-30.03.2021 г.

Поземлен имот с идентификатор 14218.514.523

Гр. Габрово, общ. Габрово, обл. Габрово

По кадастралната карта и кадастралните регистри, одобрени със Заповед РД-18-64/26.10.2007 г.
на ИЗПЪЛНИТЕЛЕН ДИРЕКТОР НА АГКК

Последно изменение на кадастралната карта и кадастралните регистри, засягащо поземления имот е
със Заповед 18-2607-05.03.2021 г. на НАЧАЛНИК НА СГКК - ГАБРОВО

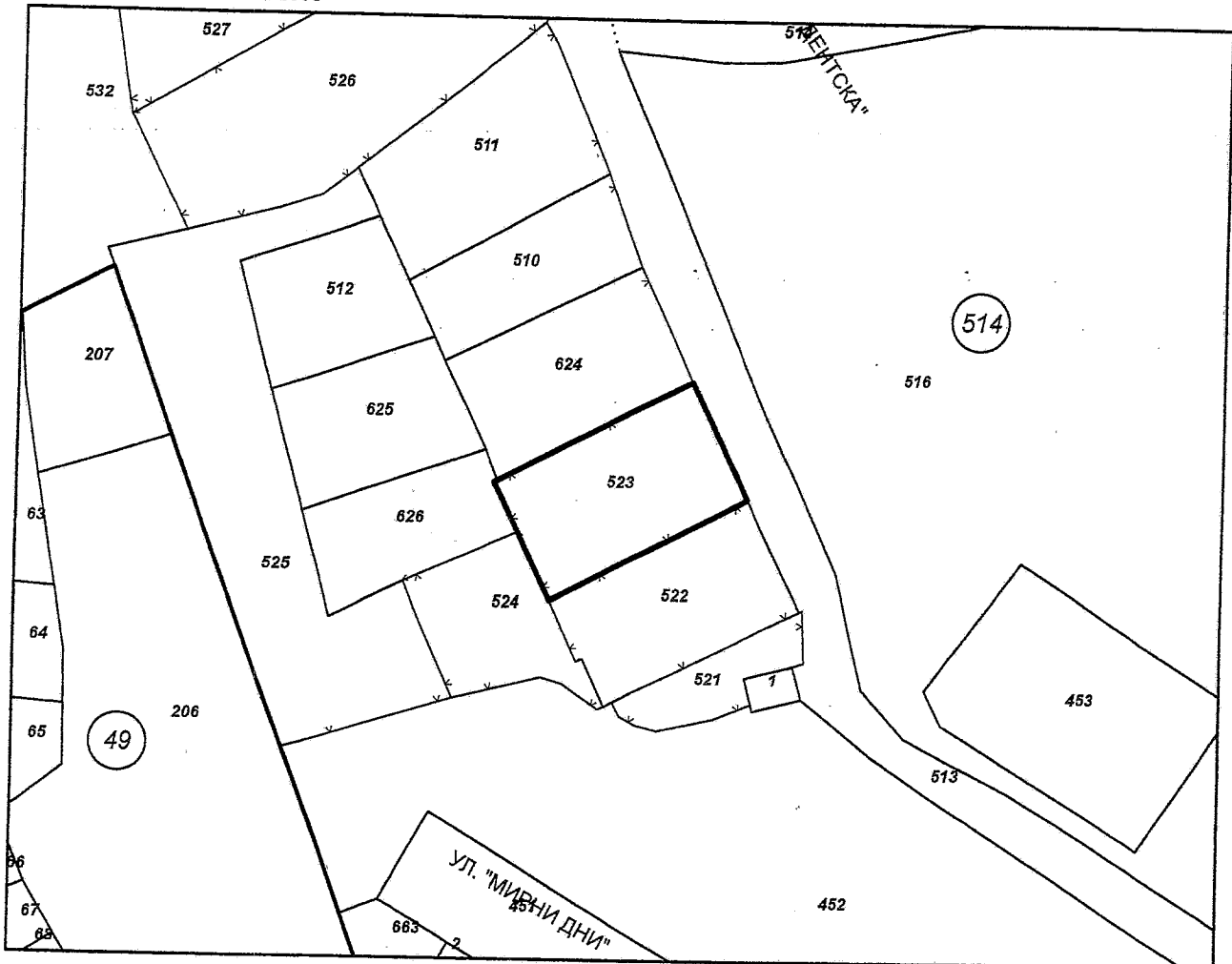
Адрес на поземления имот: гр. Габрово, п.к. 5300, ул. Мирни дни № 59

Площ: 567 кв. м

Трайно предназначение на територията: Урбанизирана

Начин на трайно ползване: Ниско застрояване (до 10 м)

Координатна система ККС2005



М 1:1000

Номер по предходен план: 6252, квартал: 201

Съседни: 14218.514.626, 14218.514.524, 14218.514.522, 14218.514.513, 14218.514.624

Скица № 15-336775-30.03.2021 г. издадена въз основа на
заявление с входящ № 01-95427-22.02.2021 г.



инж. Савина Савчева/



Собственици по данни от КРНИ:

1. **000215630, ОБЩИНА ГАБРОВО**

Няма данни за идеалните части

Акт за частна общинска собственост № 24 том II рег. 431 от 25.02.2014г., издаден от АВ - СЛУЖБА ПО
ВПИСВАНИЯТА - ГР. ГАБРОВО

Сгради, които попадат върху имота
няма данни за сгради

Скица № 15-336775-30.03.2021 г. издадена въз основа на
заявление с входящ № 01-95427-22.02.2021 г.



инж. Савина Савчева/

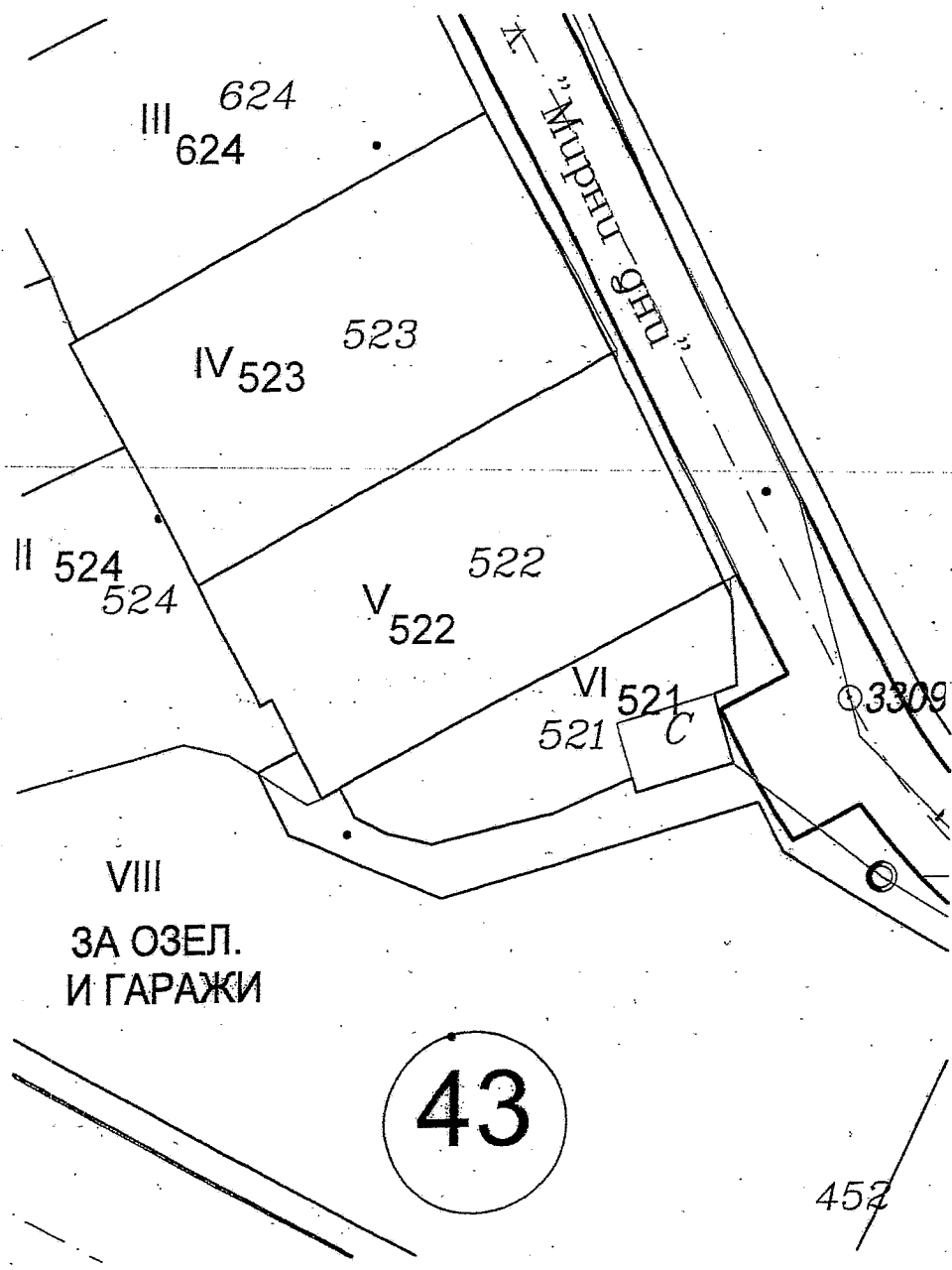
832 2020

500

IV-523 43

Габрово-Белчевци

службна



УП	№	ДА	ВЕГУЩАНИЕ	И	УТВЪРЖАВАНЕ
Реш	83	03.04.2015г.	№	005 Г-00	на
					21.12.2020 г. гр. Габрово