



РЕПУБЛИКА БЪЛГАРИЯ

МИНИСТЕРСТВОТО НА РЕГИОНАЛНОТО РАЗВИТИЕ И БЛАГОУСТРОЙСТВО И
МИНИСТЕРСТВОТО НА ПРАВОСЪДИЕТО

ОБЩИНА ГАБРОВО ОБЛАСТ ГАБРОВО


УТВЪРЖДАВАМ:

Вписване по ЗС/ПВ

КМЕТ НА ОБЩИНА:
ТАНЯ ВЕНКОВА ХРИСТОВА

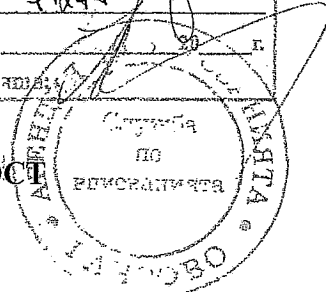
ЕИК: 000215630

(подпис и печат)



Служба по Вписванията гр. Габрово	
Вх. рег. № 983	/ 29.04.2021
Акт № 4	том IV / дело № 328
Партидна книга: том	стр.
Имотна партида	44248
Д.П.	кв. №

АКТ № 2576



ЗА ЧАСТНА ОБЩИНСКА СОБСТВЕНОСТ

Регистър VI
Досие 2576ч

1.ДАТА НА СЪСТАВЯНЕ	27.04.2021 г.
2.ПРАВНО ОСНОВАНИЕ	Чл. 2, ал. 1, т. 2, чл. 59, ал. 1 и 2 от ЗОС и Скица №15-237312-08.03.2021 г. на Служба по геодезия, картография и кадастър гр. Габрово.
3.ВИД И ОПИСАНИЕ НА ИМОТА	Поземлен имот с идентификатор - 14218.514.56 (едно четири две едно осем точка пет едно четири точка пет шест) по кадастралната карта и кадастрални регистри на гр. Габрово, незастроен, съответстващ на УПИ VII - 56 от кв. 51 по плана на гр. Габрово, Борово - Велчевци, I част. Площ: 1745 (хиляда седемстотин четиридесет и пет) кв. м. Трайно предназначение на територията: Урбанизирана. Начин на трайно ползване: Ниско застрояване (до 10 м.)
4.МЕСТОНАХОЖДЕНИЕ НА ИМОТА	Област Габрово, община Габрово, гр. Габрово, ул. Студентска №57 Кадастрален идентификатор 14218.514.56 по КК и КР на гр. Габрово, одобрени със Заповед РД-18-64/26.10.2007 г. на Изп. директор на АГКК, последно изменение за имота: Заповед 18-1972-18.02.2021 г. на Началник на СГКК- Габрово; УПИ VII - 56 от кв. 51 по плана на гр. Габрово, Борово-Велчевци, I част, одобрен с Решение №83/08.04.2015 г. на Общински съвет Габрово.
5.ГРАНИЦИ НА ИМОТА	14218.514.57; 14218.514.514; 14218.514.110
6.ДАНЪЧНА ОЦЕНКА НА ИМОТА КЪМ МОМЕНТА НА УТВЪРЖДАВАНЕ НА АКТА:	24 538.20 (двадесет и четири хиляди петстотин тридесет и осем лв. и двадесет ст.)

7. СЪСОБСТВЕНИЦИ

8. НОМЕР И ДАТА НА
СЪСТАВЕНИ ПО-РАНО
АКТОВЕ


АОС №1662 / 29 март 2005 г.

9. ПРЕДОСТАВЕНИ ПРАВА ЗА УПРАВЛЕНИЕ:

На основание чл. 12, ал. 5 от Закона за общинската собственост имотът се управлява от Кмета на Община Габрово.

10. АКТОСЪСТАВИТЕЛ:

Стеляна Иванова Калчева - гл. специалист



(Подпис)

11. ЗАБЕЛЕЖКИ:



СЛУЖБА ПО ГЕОДЕЗИЯ, КАРТОГРАФИЯ И КАДАСТЪР - ГР. ГАБРОВО

5300, Пл. "ВЪЗРАЖДАНЕ" №5, ет.4, 066/801644,
gabrovo@cadastre.bg, БУЛСТАТ:130362903

СКИЦА НА ПОЗЕМЛЕН ИМОТ
№ 15-237312-08.03.2021 г.

Поземлен имот с идентификатор 14218.514.56

Гр. Габрово, общ. Габрово, обл. Габрово

По кадастралната карта и кадастралните регистри, одобрени със Заповед РД-18-64/26.10.2007 г.
на ИЗПЪЛНИТЕЛЕН ДИРЕКТОР НА АГКК

Последно изменение на кадастралната карта и кадастралните регистри, засягащо поземления имот е
със Заповед 18-1972-18.02.2021 г. на НАЧАЛНИК НА СГКК - ГАБРОВО

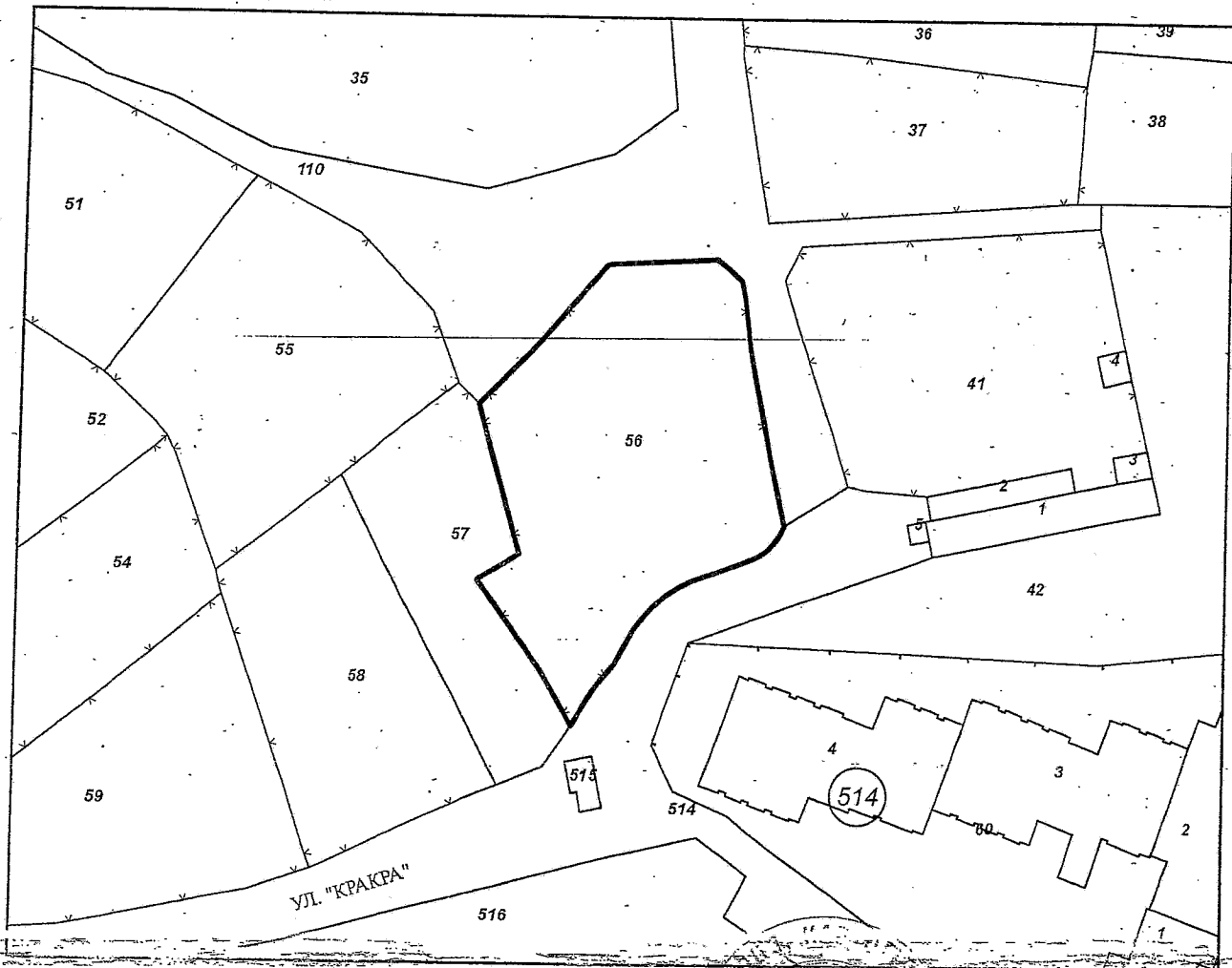
Адрес на поземления имот: гр. Габрово, п.к. 5300, ул. СТУДЕНТСКА(БУРЯ) № 57

Площ: 1745 кв. м

Трайно предназначение на територията: Урбанизирана

Начин на трайно ползване: Ниско застрояване (до 10 м)

Координатна система ККС2005



М 1:1000

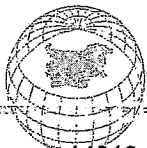
Прекишен идентификатор: няма

Номер по предходен план: VII, квартал: 51, парцел: 56

Скица № 15-237312-08.03.2021 г. издадена въз основа на
заявление с входящ № 01-78343-12.02.2021 г.



/инж. Савина Савчева/



АГЕНЦИЯ ПО ГЕОДЕЗИЯ,
КАРТОГРАФИЯ И КАДАСТЪР

София 1618, вл. Мусаля №1
Тел: 02/918 83 83, факс: 02/955 53 35
ACAD@CADASTRE.BG, WWW.CADASTRE.BG

Съседни: 14218.514.57, 14218.514.514, 14218.514.110

Собственици по данни от КРНИ:


1. 000215630, ОБЩИНА ГАБРОВО

Няма данни за идеалните части

Акт за частна общинска собственост № 147 том IV рег. 1175 от 19.04.2005г., издаден от АВ - СЛУЖБА ПО
ВПИСВАНИЯТА - ГР. ГАБРОВО

Сгради, които попадат върху имота

няма данни за сгради

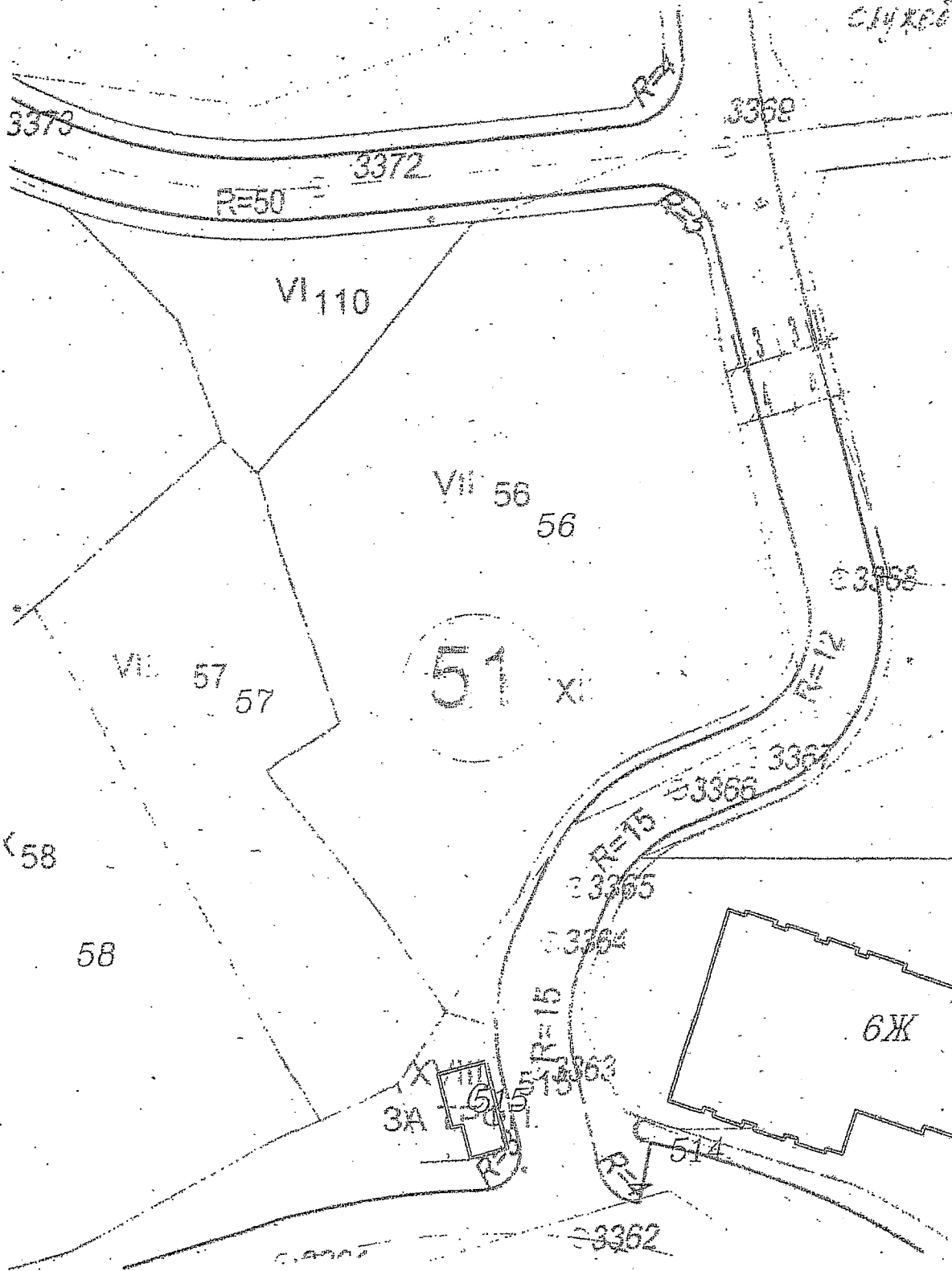


Скица № 15-237312-08.03.2021 г. издадена въз основа на
заявление с входящ № 01-78343-12.02.2021 г.

/инж. Савина Савчева/

VI-75 51
For 080-111111-1

СНУРКОМ



№ 1015
№ 1015
21. 02. 2020