

СКИЦА

№ 2/14.05.2024 г.

М 1:500

на новообразуван имот № 516.9

по плана на новообразуваните имоти на местност „Под отровния склад“, землище на с. Донино, код по ЕКАТТЕ 22959, община Габрово, одобрен със заповед № 427/13.12.2005 г. на областния управител на област Габрово.

Новообразуваният имот е собственост на: ОБЩИНА ГАБРОВО, ЕГН: 000215630; адрес: гр. Габрово, пл.

ВЪЗРАЖДАНЕ № 3, п.код 5300; документ: Няма документ за собственост

Площ на новообразувания имот: 562 кв.м.

Вид територия: За нуждите на селското стопанство

Вид собственост: Общинска частна

НТП: Овощни насаждения /нетерасирани/

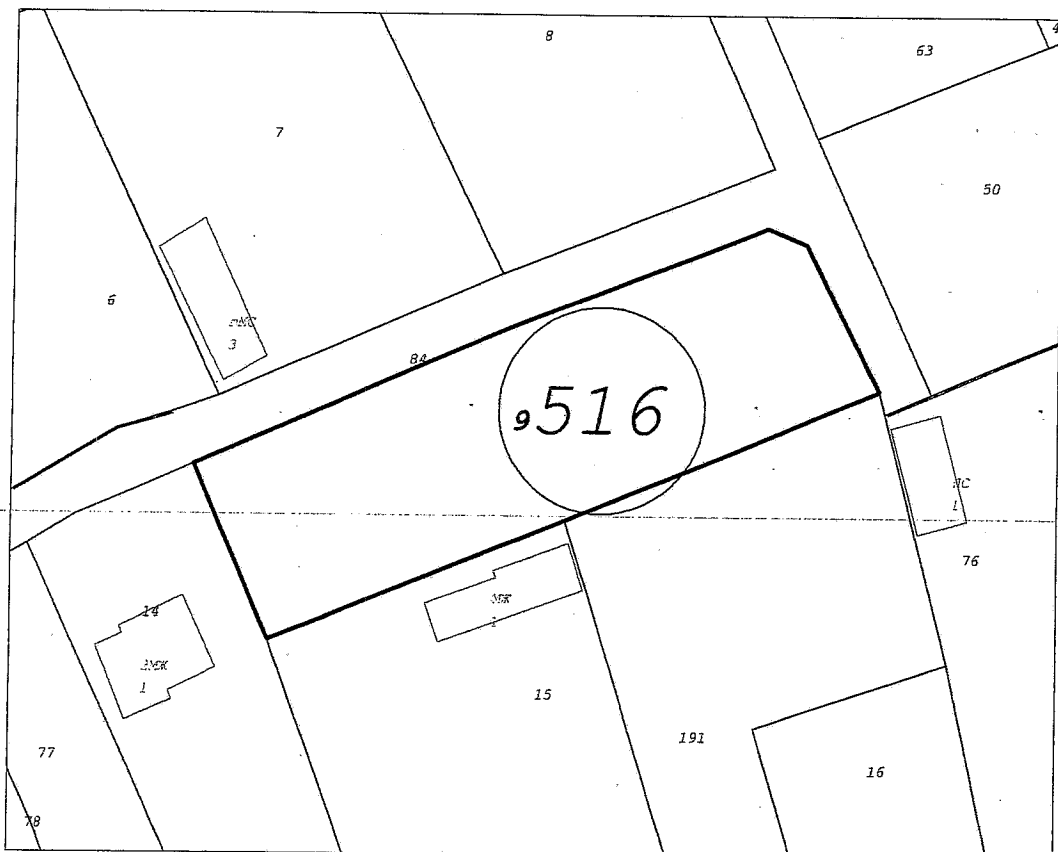
Категория: VI

Ограничения на собствеността: няма

В имота няма построени сгради

При съседни на имота:

1. 516.14 Овощна градина на Атанас
2. 516.15 Овощна градина на Велислав
3. 516.84 Полски път на ОБЩИНА ГАБРОВО
4. 516.191 Жил. територия на Петко,




Изработил:

/ Хр. Буков /

Заверил:

/ Т. Додоров /

Община: Габрово



РЕПУБЛИКА БЪЛГАРИЯ

МИНИСТЕРСТВОТО НА РЕГИОНАЛНОТО РАЗВИТИЕ И БЛАГОУСТРОЙСТВО И
МИНИСТЕРСТВОТО НА ПРАВОСЪДИЕТО

ОБЩИНА ГАБРОВО ОБЛАСТ ГАБРОВО

УТВЪРЖДАВАМ:

(подпис и печат)



Вписване по ЗСПВ

КМЕТ НА ОБЩИНА:
ТАНЯ ВЕНКОВА ХРИСТОВА
ЕИК: 000215630

Служба по вписванията гр. Габрово	
Вх. рег. №	1560 / 10-08-2024 г.
Акт. №	0 том VI / дело № 569 / 20
Партидна книга: том	86 58 стр. 1379
Имотна партида	
Д.Т.	кв. № / 20
Съдия по вписванията:	

АКТ № 2793

ЗА ЧАСТНА ОБЩИНСКА СОБСТВЕНОСТ



Регистър VI
Досие 2793ч

1.ДАТА НА СЪСТАВЯНЕ	05.06.2024 г.
2.ПРАВНО ОСНОВАНИЕ	Чл. 2, ал. 1, т. 7 от ЗОС, Заповед №380/11.03.2019г. на Кмета на Община Габрово и скица №2/14.05.2024 г. издадена от Община Габрово
3.ВИД И ОПИСАНИЕ НА ИМОТА	Новообразуван поземлен имот с номер 22959.516.9 (две две девет пет девет точка пет едно шест точка девет), по плана на новообразуваните имоти в м. "Под отровния склад" в землището на с.Донино с ЕКТТЕ 22959, общ. Габрово, одобрен със Заповед № 427 от 13.12.2005 г. на Областния управител на област Габрово, незастроен. Площ: 562 кв. м (петстотин шестдесет и два) Вид на имота: земеделска земя по §4 от ПЗР на ЗСПЗЗ; Категория: VI (шеста); Вид територия: За нуждите на селското стопанство; НТП: овощни насаждения (нетерасирани)
4.МЕСТОНАХОЖДЕНИЕ НА ИМОТА	Област Габрово, община Габрово, с.Донино, м. Под отровния склад
5.ГРАНИЦИ НА ИМОТА	Имоти: 22959.516.14, 22959.516.15, 22959.516.84, 22959.516.191
6.ДАНЪЧНА ОЦЕНКА НА ИМОТА КЪМ МОМЕНТА НА УТВЪРЖДАВАНЕ НА АКТА:	95,01 лв. (деветдесет и пет лв. и една ст.)


7.СЪСОБСТВЕНИЦИ

8.НОМЕР И ДАТА НА
СЪСТАВЕНИ ПО-РАНО
АКТОВЕ

9.ПРЕДОСТАВЕНИ ПРАВА ЗА УПРАВЛЕНИЕ:

10.АКТОСЪСТАВИТЕЛ:

Желязка Съботинова Иванова - гл. експерт



(Подпис)

11.ЗАБЕЛЕЖКИ: