



РЕПУБЛИКА БЪЛГАРИЯ

МИНИСТЕРСТВОТО НА РЕГИОНАЛНОТО РАЗВИТИЕ И БЛАГОУСТРОЙСТВО И
МИНИСТЕРСТВОТО НА ПРАВОСЪДИЕТО

ОБЩИНА ГАБРОВО ОБЛАСТ ГАБРОВО

УТВЪРЖДАВАМ:

(подпис и печат)

Вписване по ЗС/ПВ

КМЕТ НА ОБЩИНА:
ТАНЯ ВЕНКОВА ХРИСТОВА

ЕИК: 000215630



Служба по вписванията гр. Габрово	
Вх. рег. № 1561	10-06-2024 г.
Акт. № 4 том VI / дело № БРД/20	
Партидна книга: том	стр.
Имотна партида 64361	
Д.Т. кв. №	20
Съдия по вписванията:	

АКТ № 2792

ЗА ЧАСТНА ОБЩИНСКА СОБСТВЕНОСТ



Регистър VI
Досие 2792ч

1.ДАТА НА СЪСТАВЯНЕ	05.06.2024 г.
2.ПРАВНО ОСНОВАНИЕ	Чл. 2, ал. 1, т. 7 от ЗОС, Заповед №1345/03.07.2019г. на Кмета на Община Габрово и скица №361/14.05.2024 г. издадена от Община Габрово
3.ВИД И ОПИСАНИЕ НА ИМОТА	Новообразуван поземлен имот с номер 17991.410.3 (едно седем девет девет едно точка четири едно нула точка три), по плана на новообразуваните имоти в м. "Около селото" в землището на с.Гръблевци с ЕКТТЕ 17991, общ. Габрово, одобрен със Заповед № РРТУ-01-09-123 от 12.09.2018 г. на Областния управител на област Габрово, незастроен. Площ: 447 кв. м (четирисотин четиридесет и седем) Вид на имота: земеделска земя по §4 от ПЗР на ЗСПЗЗ; Категория: VI (шеста); Вид територия: За нуждите на селското стопанство; НТП: за земеделски труд и отдих (съгласно §4 от ПЗР на ЗСПЗЗ).
4.МЕСТОНАХОЖДЕНИЕ НА ИМОТА	Област Габрово, община Габрово, с. Гръблевци, м. Около селото
5.ГРАНИЦИ НА ИМОТА	Имоти: 17991.410.2, 17991.410.15, 17991.410.23
6.ДАНЪЧНА ОЦЕНКА НА ИМОТА КЪМ МОМЕНТА НА УТВЪРЖДАВАНЕ НА АКТА:	41,64 лв.(четиредесет и един лв. и шестдесет и четири ст.)


7.СЪСОБСТВЕНИЦИ

8.НОМЕР И ДАТА НА
СЪСТАВЕНИ ПО-РАНО
АКТОВЕ

9.ПРЕДОСТАВЕНИ ПРАВА ЗА УПРАВЛЕНИЕ:

10.АКТОСЪСТАВИТЕЛ:

Желязка Съботинова Иванова - гл. експерт


.....
(Подпис)

11.ЗАБЕЛЕЖКИ:

СКИЦА

№ 361/14.05.2024 г.

М 1:500

на новообразуван имот № 410.3

по плана на новообразуваните имоти на местност "Около селото", землище на с. Гръблевци, код по ЕКАТТЕ 17991, община Габрово, одобрен със заповед № РРТУ-01-09-123/12.09.2018г. на областния управител на област Габрово

Новообразуваният имот е собственост на:

Площ на новообразувания имот: 447 кв.м.

Вид територия: За нуждите на селското стопанство

Вид собственост: Частна

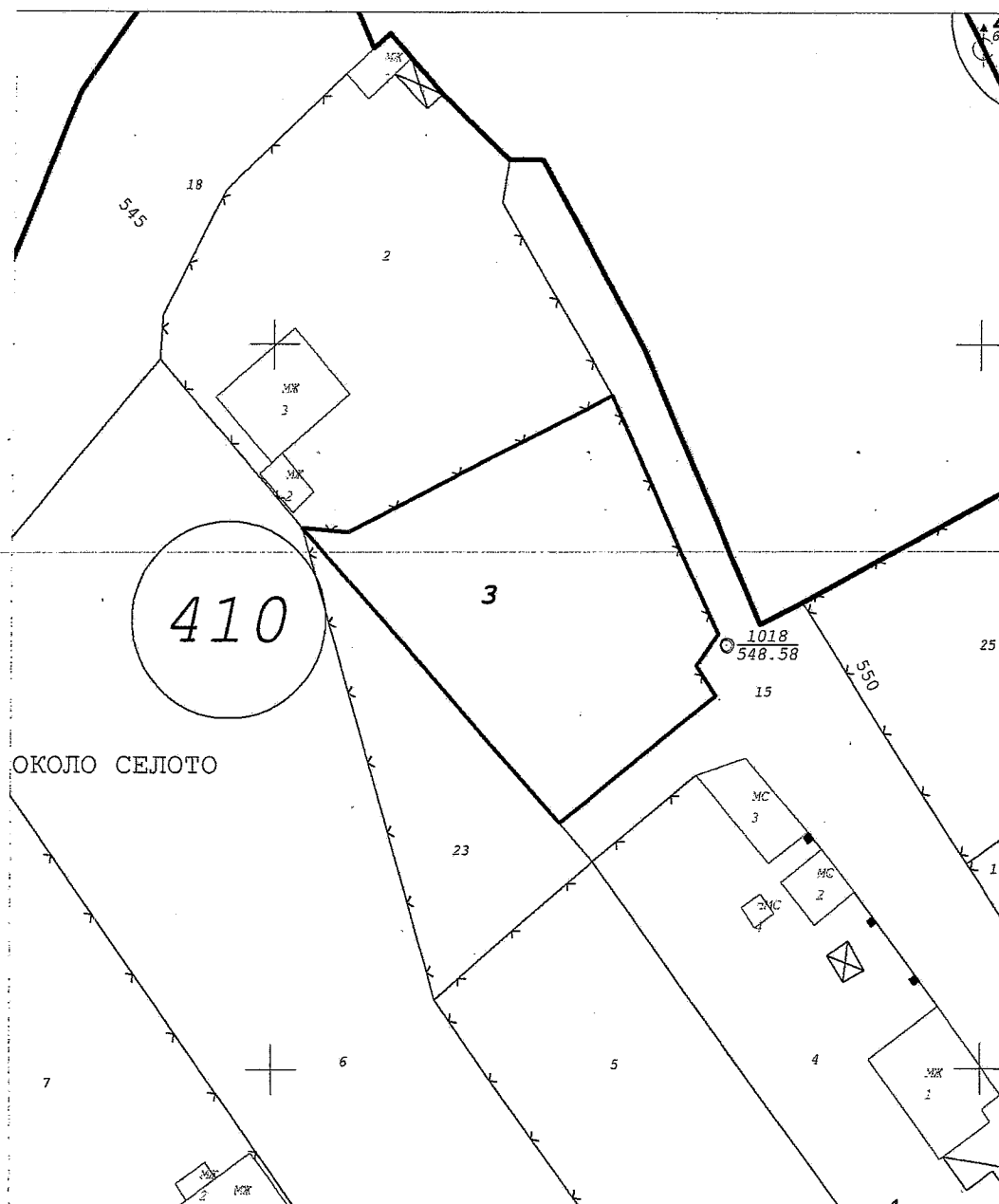
Категория: VI

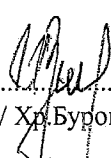
НТП: За земеделски труд и отдих (съгласно п4 от ПЗР на ЗСПЗЗ)

Ограничения на собствеността: няма


При съседни на имота:

1. 410.2 на ХРИСТО І
2. 410.15 Терен-гр.движ. на ОБЩИНА ГАБРОВО
3. 410.23 Нива на насл. на ВАСИЛА І



Изработил: 

/ Хр.Бууров /

Заверил: 

Т. Тодоров
Община Габрово