



РЕПУБЛИКА БЪЛГАРИЯ

МИНИСТЕРСТВОТО НА РЕГИОНАЛНОТО РАЗВИТИЕ И БЛАГОУСТРОЙСТВО И
МИНИСТЕРСТВОТО НА ПРАВОСЪДИЕТО

ОБЩИНА Габрово ОБЛАСТ Габрово

УТВЪРЖДАВАМ:

(подпис и печат)

КМЕТ НА ОБЩИНА:
ТАНЯ ВЕНКОВА ХРИСТОВА



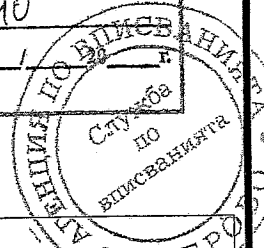
Вписване по ЗС/ПВ

ЕИК: 000215630

АКТ № 1800

ЗА ЧАСТНА ОБЩИНСКА СОБСТВЕНОСТ

Служба по вписванията гр. Габрово	
Вх. рег. №	426 / 25.03.2014 г.
Акт №	5 том III / дело № - / 20 г.
Партидна книга: том	стр.
Имотна партида	38240
Съдия по вписванията:	№



Регистър VI
Досие 1800ч

1.ДАТА НА СЪСТАВЯНЕ	14.03.2014 г.
2.ПРАВНО ОСНОВАНИЕ	Чл.58, ал.5 от ЗОС и Скица № 15-18167-06.02.2014 г. на Служба по геодезия, картография и кадастър гр. Габрово
3.ВИД И ОПИСАНИЕ НА ИМОТА	Поземлен имот с идентификатор 14218.503.658 / едно четири две едно осем точка пет нула три точка шест пет осем / по кадастралната карта и кадастралните регистри на гр. Габрово, незастроен. Площ: 2362 / две хиляди триста шестдесет и два / кв.м. Трайно предназначение на територията: Урбанизирана. Начин на трайно ползване: Ниско застрояване (до 10 м).
4.МЕСТОНАХОЖДЕНИЕ НА ИМОТА	Област Габрово, община Габрово, гр. ГАБРОВО ул. Георги Стефанов Кадастрален идентификатор 14218.503.658 (едно четири две едно осем точка пет нула три точка шест пет осем); Квартал от регулация № 81, УПИ III-529 за жс по ПУП на Северна зона-III част, гр. Габрово, одобрен с Решение No 167/21.07.2011 г.
5.ГРАНИЦИ НА ИМОТА	имоти: 14218.503.525 , 14218.503.523, 14218.503.522, 14218.503.521, 14218.503.520, 14218.503.660, 14218.503.659, 14218.503.531, 14218.503.657, 14218.503.276.
6.ДАНЪЧНА ОЦЕНКА НА ИМОТА КЪМ МОМЕНТА НА УТВЪРЖДАВАНЕ НА АКТА:	26 690.60 лв.(двадесет и шест хиляди шестстотин и деветдесет лв. и шестдесет ст.)

7. СЪСОБСТВЕНИЦИ

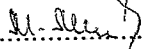
8. НОМЕР И ДАТА НА
СЪСТАВЕНИ ПО-РАНО
АКТОВЕ

АДС № 1139/1951 г.

9. ПРЕДОСТАВЕНИ ПРАВА ЗА УПРАВЛЕНИЕ:

10. АКТОСЪСТАВИТЕЛ:

Милка Атанасова Мирчева - гл. специалист



(Подпис)

11. ЗАБЕЛЕЖКИ:



АГЕНЦИЯ ПО ГЕОДЕЗИЯ,
КАРТОГРАФИЯ И КАДАСТЪР

София 1618, ул. Мусала №1
ТЕЛ.: 02/818 83 83, ФАКС: 02/955 53 33
ACAD@CADASTRE.BG * WWW.CADASTRE.BG
стр. 1 от 2

СЛУЖБА ПО ГЕОДЕЗИЯ, КАРТОГРАФИЯ И КАДАСТЪР - ГР. ГАБРОВО

5300, Пл. "ВЪЗРАЖДАНЕ" №5, ет.4, 066/801644,
gabrovo@cadastre.bg, БУЛСТАТ:130362903

СКИЦА НА ПОЗЕМЛЕН ИМОТ № 15-350567-02.04.2021 г.

Поземлен имот с идентификатор 14218.503.658

Гр. Габрово, общ. Габрово, обл. Габрово

По кадастралната карта и кадастралните регистри, одобрени със Заповед РД-18-64/26.10.2007 г.

на ИЗПЪЛНИТЕЛЕН ДИРЕКТОР НА АГКК

Последно изменение на кадастралната карта и кадастралните регистри, засягащо поземления имот е със Заповед 18-579-12.12.2013 г. на НАЧАЛНИК НА СГКК - ГАБРОВО

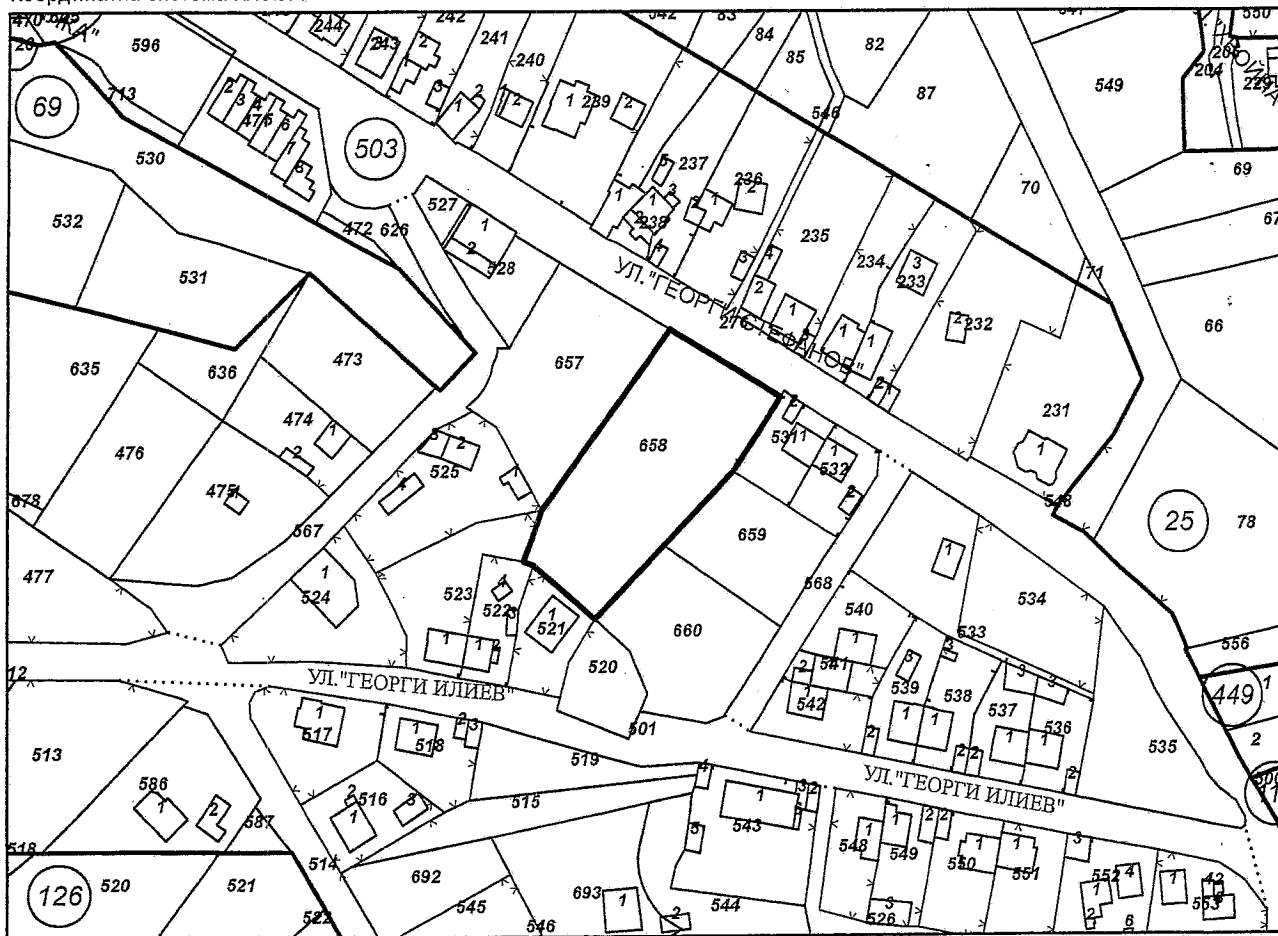
Адрес на поземления имот: гр. Габрово, п.к. 5300, ул. ГЕОРГИ СТЕФАНОВ

Площ: 2362 кв. м

Трайно предназначение на територията: Урбанизирана

Начин на трайно ползване: Ниско застрояване (до 10 m)

Координатна система ККС2005



М 1:2000

Предишен идентификатор: 14218.503.529

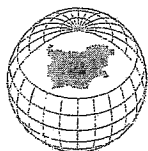
Номер по предходен план: 529, квартал: 81, парцел: III

Съседни: 14218.503.525, 14218.503.523, 14218.503.522, 14218.503.521, 14218.503.520, 14218.503.660, 14218.503.659, 14218.503.531, 14218.503.657, 14218.503.276

Скица № 15-350567-02.04.2021 г. издадена въз основа на
заявление с входящ № 01-173930-31.03.2021 г.



Савина Савчева/



АГЕНЦИЯ ПО ГЕОДЕЗИЯ,
КАРТОГРАФИЯ И КАДАСТЪР

Собия 1618, ул. Мусала №1
ТЕЛ.: 02/818 83 83, ФАКС: 02/956 58 33
ACAD@CADASTRE.BG * WWW.CADASTRE.BG
стр. 2 от 2

Собственици по данни от КРНИ:

1. **000215630, ОБЩИНА ГАБРОВО**

Няма данни за идеалните части

Акт за частна общинска собственост № 5 том III рег. 726 от 25.03.2014г., издаден от АВ - СЛУЖБА ПО
ВПИСВАНИЯТА - ГР. ГАБРОВО

Носители на други вещни права по данни от КРНИ:

няма данни

Сгради, които попадат върху имота

няма данни за сгради



Скица № 15-350567-02.04.2021 г. издадена въз основа на
заявление с входящ № 01-173930-31.03.2021 г.

Савина Савчева/