



РЕПУБЛИКА БЪЛГАРИЯ

МИНИСТЕРСТВОТО НА РЕГИОНАЛНОТО РАЗВИТИЕ И БЛАГОУСТРОЙСТВО И
МИНИСТЕРСТВОТО НА ПРАВОСЪДИЕТО

ОБЩИНА ГАБРОВО ОБЛАСТ ГАБРОВО

УТВЪРЖДАВАМ:
(подпис и печат)


Вписване по ЗС/ПВ

КМЕТ НА ОБЩИНА:
ТАНЯ ВЕНКОВА ХРИСТОВА
БИК: 000215630

Служба по вписванията гр. Габрово	
Вх. рег. № 1025	№ 7-05-20/21 г.
Акту № 39 том IV / дело № 324 / 20 г.	
Пертида книга: том	стр. 102
Имотна карта: 443114	
Д.Г. _____ кв. № _____ / _____ 20 г.	
Създаден в Общ. Съвещание: _____	

АКТ № 2578

ЗА ЧАСТНА ОБЩИНСКА СОБСТВЕНОСТ




Регистър VI
Досие 2578ч

1.ДАТА НА СЪСТАВЯНЕ	05.05.2021 г.
2.ПРАВНО ОСНОВАНИЕ	Чл.2, ал.1, т.1 от Закона за общинската собственост Заповед №427/13.12.2005 на Областния управител на област Габрово и скица №174/16.03.2021г. издадена от Община Габрово
3.ВИД И ОПИСАНИЕ НА ИМОТА	Новообразуван имот 22959.516.98 /две две девет пет девет точка пет едно шест точка девет осем / в м.Под отровния склад, землище на с.Донино, ЕКАТТЕ 22959 по плана на новообразуваните имоти одобрен със Заповед №427/13.12.2005г. на Областния управител на област Габрово. Площ:418 /четиристотин и осемнадесет/ кв.м. Начин на трайно ползване: овощни насаждения/нетерасирани/ Категория на земята при неполивни условия: шеста Вид територия: за нуждите на селското стопанство.
4.МЕСТОНАХОЖДЕНИЕ НА ИМОТА	Област Габрово, община Габрово, с.Донино м. Под отровния склад
5.ГРАНИЦИ НА ИМОТА	22959.516.58; 22959.516.99; 22959.516.47.
6.ДАНЪЧНА ОЦЕНКА НА ИМОТА КЪМ МОМЕНТА НА УТВЪРЖДАВАНЕ НА АКТА:	32,17 (словом: тридесет и два лв. и седемнадесет ст.)

8. НОМЕР И ДАТА НА
СЪСТАВЕНИ ПО-РАНО
АКТОВЕ

9. ПРЕДОСТАВЕНИ ПРАВА ЗА УПРАВЛЕНИЕ: На основание чл.12, ал.5 от Закона за
общинската собственост, имотът се управлява от Кмета на Община Габрово.

10. АКТОСЪСТАВИТЕЛ:
Галина Иванова Марева - гл. експерт


.....
(Подпис)

11. ЗАБЕЛЕЖКИ:

СЛУЖБЕНА СКИЦА

№ 174/16.03.2021 г.

М 1:500

на новообразуван имот № 516.98

по плана на новообразуваните имоти на местност Под отровния склад, землище на с. Донино, код по ЕКАТТЕ 22959, община Габрово, одобрен със заповед № 427/13.12.2005 г. на областния управител на област Габрово
 Новообразуваният имот е собственост на: ОБЩИНА ГАБРОВО, ЕГН: 000215630; адрес: гр. Габрово, пл. ВЪЗРАЖДАНЕ № 3, ет. 0, п.код 5300; документ: Няма документ за собственост

Площ на новообразувания имот: 418 кв.м.

Вид територия: За нуждите на селското стопанство

Вид собственост: Общинска частна

НТП: Овощни насаждения /нетерасирани/

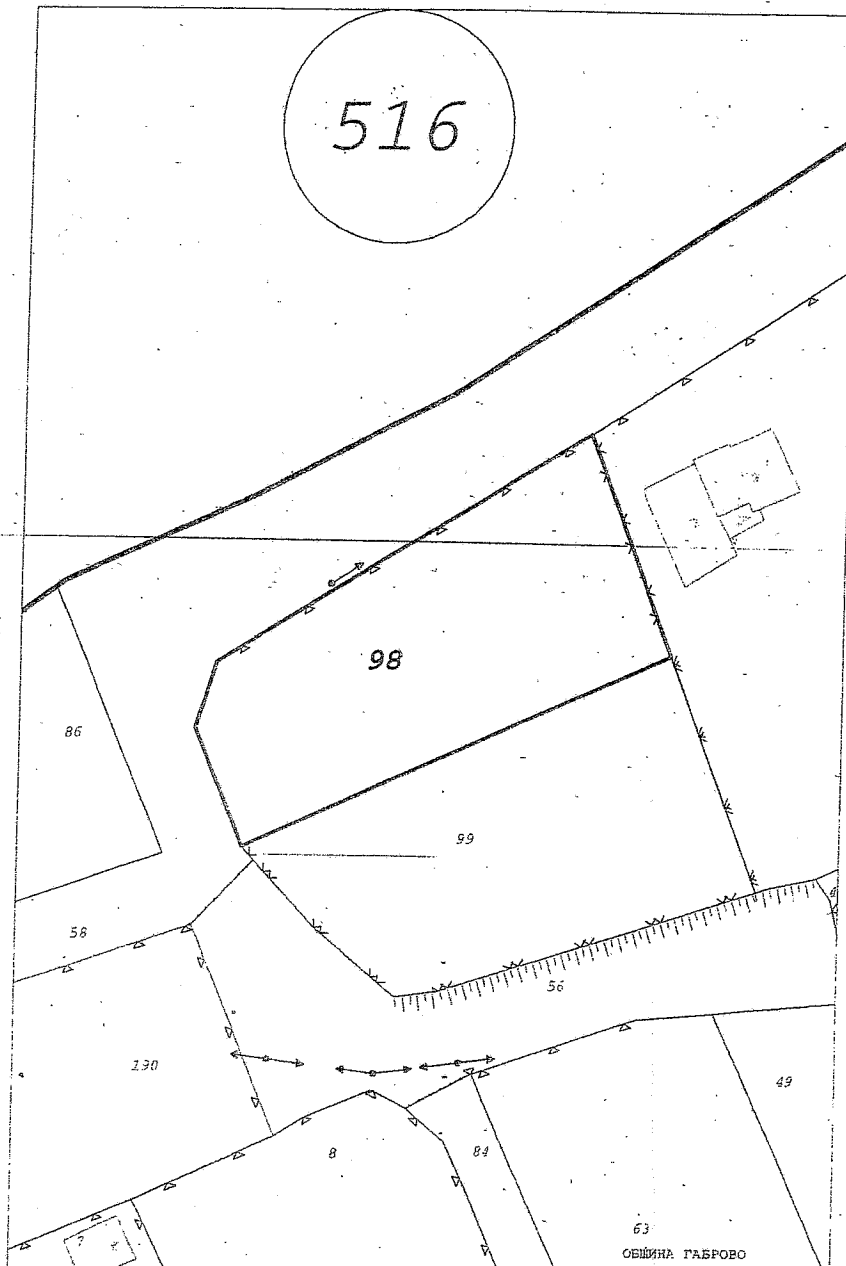
Категория: VI

Ограничения на собствеността: няма

В имота няма построени сгради

При съседи на имота:

1. 516.58 Полски път на ОБЩИНА ГАБРОВО
2. 516.99 Овощна градина на ОБЩИНА ГАБРОВО
3. 516.47 на Георги



Изработил:

Хр. Бууров /

Заверил:

/ инж. С. Корназова /

Община: Габрово