



РЕПУБЛИКА БЪЛГАРИЯ

МИНИСТЕРСТВОТО НА РЕГИОНАЛНОТО РАЗВИТИЕ И БЛАГОУСТРОЙСТВО И
МИНИСТЕРСТВОТО НА ПРАВОСЪДИЕТО

ОБЩИНА ГАБРОВО ОБЛАСТ ГАБРОВО

УТВЪРЖДАВАМ: _____

(подпис и печат)

КМЕТ НА ОБЩИНА:

ТАНЯ ВЕНКОВА ХРИСТОВА

ЕИК: 000215630

Вписване по ЗС/ПВ

Служба по геодезията гр. Габрово	
Вл. рел. № 184	79 - П/В - 202120
Ак. № 4	том IV / дела № 328
Наредбата кат. №	стр.
Изготвено наредба	14.08.21
Д.Т.	гр. №
Сметка по вписването	

АКТ № 2575

ЗА ЧАСТНА ОБЩИНСКА СОБСТВЕНОСТ

Регистър VI
Досие 2575ч

1. ДАТА НА СЪСТАВЯНЕ	27.04.2021 г.
2. ПРАВНО ОСНОВАНИЕ	Чл. 2, ал. 1, т. 2 от ЗОС, чл. 59, ал. 1 и 2 от ЗОС и Скица №15-237231- 08.03.2021 г. на Служба по геодезия, картография и кадастър гр. Габрово.
3. ВИД И ОПИСАНИЕ НА ИМОТА	Поземлен имот с идентификатор – 14218.521.37 (едно четири две едно осем точка пет две едно точка три седем) по кадастралната карта и кадастрални регистри на гр. Габрово, незастроен, съответстващ на УПИ XVII - 37 от кв. 5 по плана на гр. Габрово, Борово - Велчевци, II част. Площ: 275 (двеста седемдесет и пет) кв. м. Трайно предназначение на територията: Урбанизирана. Начин на трайно ползване: Ниско застрояване (до 10 м.)
4. МЕСТОНАХОЖДЕНИЕ НА ИМОТА	Област Габрово, община Габрово, гр. Габрово, ул. Звезда №2. Кадастрален идентификатор 14218.521.37 по КК и КР на гр. Габрово, одобрени със Заповед РД-18-50/31.08.2007 г. на Изп. директор на АГКК, последно изменение за имота: Заповед 18-1968-18.02.2021 г. на Началник на СГКК - Габрово; УПИ XVII - 37 от кв. 5 по плана на гр. Габрово, Борово-Велчевци, II част, одобрен с Решение №83/08.04.2015 г. на Общински съвет Габрово.
5. ГРАНИЦИ НА ИМОТА	14218.521.170; 14218.521.38
6. ДАНЪЧНА ОЦЕНКА НА ИМОТА КЪМ МОМЕНТА НА УТВЪРЖДАВАНЕ НА АКТА:	3 867.10 (три хиляди осемстотин шестдесет и седем лв. и десет ст.)

7. СЪСТАВНИЦИ

8. НОМЕР И ДАТА НА
СЪСТАВЕНИ ПО-РАНО
АКТОВЕ


АОС №1653 / 16 март 2005 г.

9. ПРЕДОСТАВЕНИ ПРАВА ЗА УПРАВЛЕНИЕ:

На основание чл. 12, ал. 5 от Закона за Общинската собственост имотът се управлява от Кмета на Община Габрово.

10. АКТОСЪСТАВИТЕЛ:

Стеляна Иванова Калчева - гл. специалист



(Подпис)

11. ЗАБЕЛЕЖКИ:

СЛУЖБА ПО ГЕОДЕЗИЯ, КАРТОГРАФИЯ И КАДАСТЪР - ГР. ГАБРОВО

5300, Пл. "БЪЗРАЖДАНЕ" №5, ет.4, 066/801644,
gabrovo@cadastre.bg, БУЛСТАТ:130362903

СКИЦА НА ПОЗЕМЛЕН ИМОТ
№ 15-237231-08.03.2021 г.

Поземлен имот с идентификатор 14218.521.37

Гр. Габрово, общ. Габрово, обл. Габрово

По кадастралната карта и кадастралните регистри, одобрени със Заповед РД-18-50/31.08.2007 г.
на ИЗПЪЛНИТЕЛЕН ДИРЕКТОР НА АГКК

Последно изменение на кадастралната карта и кадастралните регистри, касаещо поземления имот е
със Заповед 18-1968-18.02.2021 г. на НАЧАЛНИК НА СГКК - ГАБРОВО

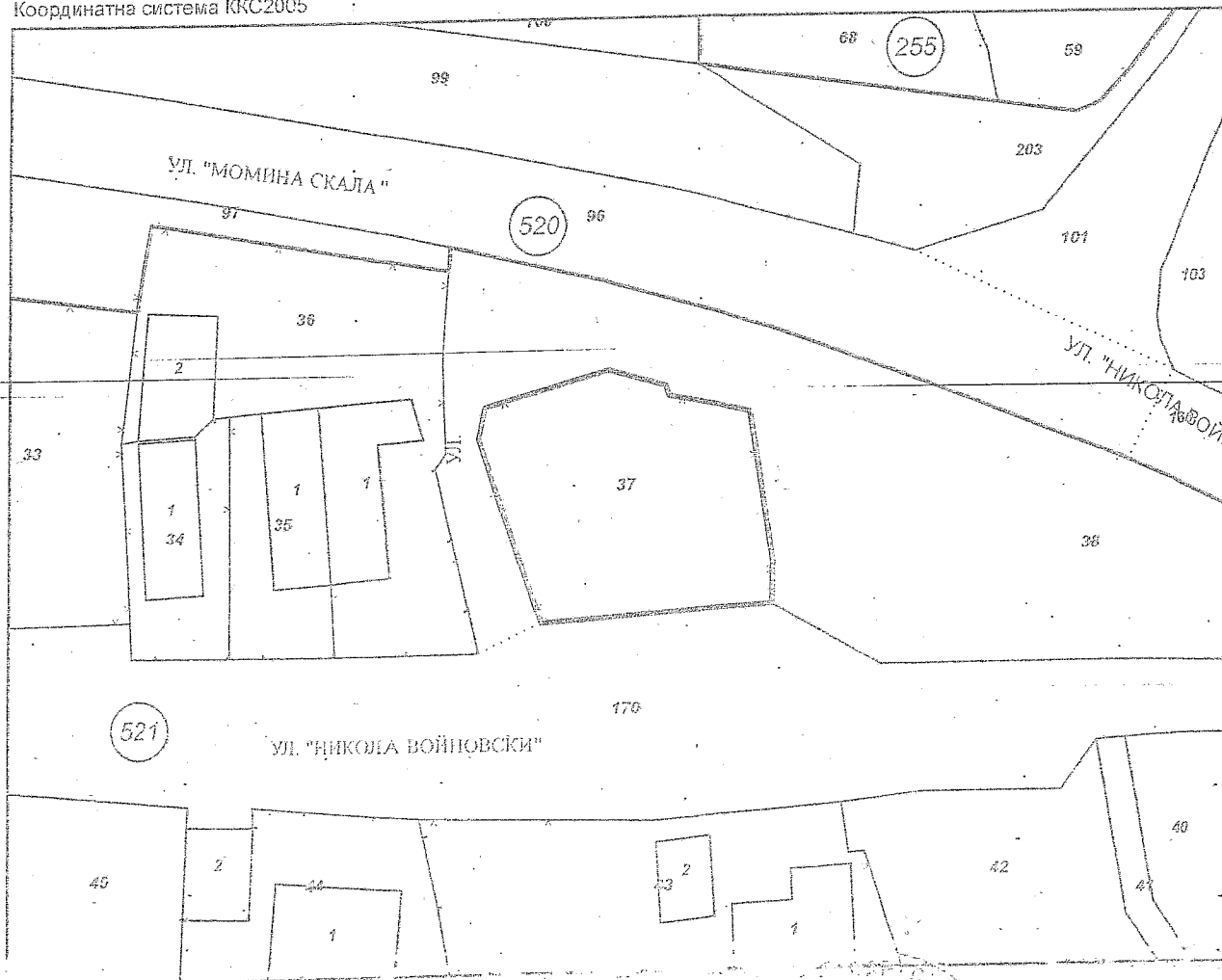
Адрес на поземления имот: гр. Габрово, п.к. 5300, ул. ЗВЕЗДА № 2

Площ: 275 кв. м

Трайно предназначение на територията: Урбанизирана

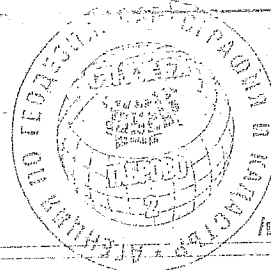
Начин на трайно ползване: Ниско застрояване (до 10 м)

Координатна система ККС2005



Предишен идентификатор: няма
Номер по предходен план: 5963, квартал: 226

Скица № 15-237231-08.03.2021 г. издадена въз основа на
заявление с входящ № 01-78335-12.02.2021 г.



Имж. Савина Савчева

Съседни: 14218.521.170, 14218.521.38


Собственици по данни от КРНИ:

1. 000218630, ОБЩИНА ГАБРОВО

Няма данни за идеалните части

Акт за частна общинска собственост № 119 том IV рег. 1138 от 18.04.2005г., издаден от АВ - СЛУЖБА ПО
ВПИСВАНИЯТА - ГР. ГАБРОВО

Сгради, които попадат върху имота
няма данни за сгради



Скица № 15-237231-08.03.2021 г. издадена въз основа на
заявление с входящ № 01-78335-12.02.2021 г.

.....
/инж. Савина Савчева/

