




РЕПУБЛИКА БЪЛГАРИЯ

МИНИСТЕРСТВОТО НА РЕГИОНАЛНОТО РАЗВИТИЕ И БЛАГОУСТРОЙСТВО И
МИНИСТЕРСТВОТО НА ПРАВОСЪДИЕТО



ОБЩИНА ГАБРОВО ОБЛАСТ ГАБРОВО

УТВЪРЖДАВАМ:

(подпис и печат)

КМЕТ НА ОБЩИНА:

ТАНЯ ВЕНКОВА ХРИСТОВА

ЕИК: 000215630

Вписване по ЗС/ПВ

Справка по Вп. № 2701/2016
 Вп. № 2429
 Дел. № 30
 53463

АКТ № 2344

ЗА ЧАСТНА ОБЩИНСКА СОБСТВЕНОСТ

Регистър VI
Досие 2344ч

1.ДАТА НА СЪСТАВЯНЕ	27.07.2016 г.
2.ПРАВНО ОСНОВАНИЕ	Чл.59, ал.1 от Закона за общинската собственост и Скина № 15-315406-30.06.2016 г. на Служба по геодезия, картография и кадастър гр. Габрово
3.ВИД И ОПИСАНИЕ НА ИМОТА	Поземлен имот с идентификатор 14218.520.190 / едно четири две едно осем точка пет две нула точка едно девет нула / по кадастралната карта и кадастралните регистри на гр. Габрово. незастроен Площ - 996 / деветстотин деветдесет и шест / кв. м. Трайно предназначение на територията: Урбанизирана Начин на трайно ползване: Ниско застрояване (до 10 м)
4.МЕСТОНАХОЖДЕНИЕ НА ИМОТА	Област Габрово, община Габрово, гр. ГАБРОВО кв. Борово-Велчевци, ул. Никола Войновски № 218 Кадастрален идентификатор 14218.520.190 (едно четири две едно осем точка пет две нула точка едно девет нула): Квартал от регулация № 13, УПИ IX-190 по плана на гр.Габрово, кв."Борово-Велчевци"-II част, одобрен с Решение № 83 от 08.04.2015 г. на Общински съвет Габрово
5.ГРАНИЦИ НА ИМОТА	14218.520.189, 14218.520.186, 14218.520.187, 14218.520.159, 14218.520.191.
6.ДАНЪЧНА ОЦЕНКА НА ИМОТА КЪМ МОМЕНТА НА УТВЪРЖДАВАНЕ НА АКТА:	14 005.80 лв. (четиринадесет хиляди и пет лв. и осемдесет ст.)


7. СОБСТВЕНИЦИ

8. НОМЕР И ДАТА НА
СЪСТАВЕНИ ПО-РАНО
АКТОВЕ

АОС № 1644 / 16 март 2005 г.

9. ПРЕДОСТАВЕНИ ПРАВА ЗА УПРАВЛЕНИЕ:

10. АКТОСЪСТАВИТЕЛ:
Милка Атанасова Мирчева - гл. специалист



(Подпис)

11. ЗАБЕЛЕЖКИ:



СЛУЖБА ПО ГЕОДЕЗИЯ, КАРТОГРАФИЯ И КАДАСТЪР - ГР. ГАБРОВО

5300, Пл. "ВЪЗРАЖДАНЕ" №5, ет.4, 066/801644,
gabrovo@cadastre.bg, БУЛСТАТ:130362903

СКИЦА НА ПОЗЕМЛЕН ИМОТ
№ 15-407109-18.08.2016 г.

Поземлен имот с идентификатор 14218.520.190

Гр. Габрово, общ. Габрово, обл. Габрово

По кадастралната карта и кадастралните регистри, одобрени със Заповед РД-18-50/31.08.2007 г.
на ИЗПЪЛНИТЕЛЕН ДИРЕКТОР НА АГКК

Последно изменение със заповед: 18-3384-26.04.2016 г. на НАЧАЛНИК НА СГКК - ГАБРОВО

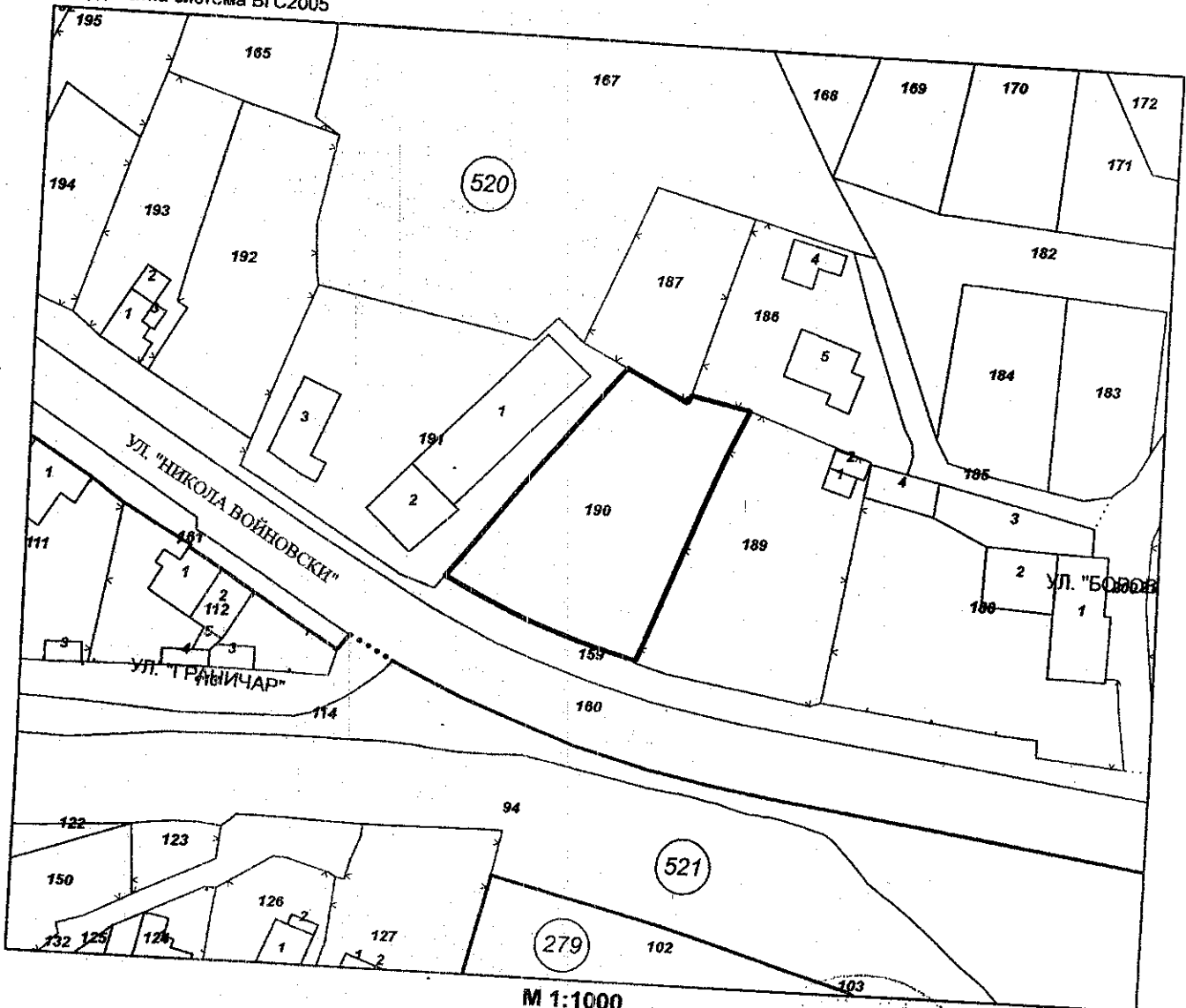
Адрес на поземления имот: гр. Габрово, п.к. 5300, ул. "Никола Войновски" № 218

Площ: 996 кв.м

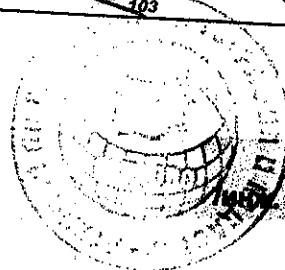
Трайно предназначение на територията: Урбанизирана

Начин на трайно ползване: Ниско застрояване (до 10 m)

Координатна система БГС2005



Скица № 15-407109-18.08.2016 г. издадена въз основа на
документ с входящ № 01-252215-17.08.2016 г.



Нели Лазарова

Номер по предходен план: 6045, квартал: 223, парцел: 25
Съседни: 14218.520.189, 14218.520.186, 14218.520.187, 14218.520.159, 14218.520.191

стр. 2 от 2

Собственици:

1. 000215630, ОБЩИНА ГАБРОВО


Няма данни за идеалните части

Акт за частна общинска собственост № 30 том VII рег. 2429 от 02.08.2016г., издаден от АВ - СЛУЖБА ПО
ВПИСВАНИЯТА - ГР. ГАБРОВО

Носители на други вещни права:
няма данни

Сгради, които попадат върху имота
...

Скица № 15-407109-18.08.2016 г. издадена въз основа на
документ с входящ № 01-252215-17.08.2016 г.




/инж. Нели Пазарова/