

РЕПУБЛИКА БЪЛГАРИЯ
МИНИСТЕРСТВО НА РЕГИОНАЛНОТО РАЗВИТИЕ И БЛАГОУСТРОЙСТВОТО И
МИНИСТЕРСТВО НА ПРАВОСЪДИЕТО

ВЪПИСВА СЕ В ТОМ 1-86
ИЗХОДЯЩ № 1492/23.03.2011
ПАРТИДА: 17909
Съдия по вписванията:


ОБЩИНА ГАБРОВО ОБЛАСТ ГАБРОВО

Вписване по ЗС/ПВ
Служба по вписванията гр.Габрово

УТВЪРЖДАВАМ:.....

(подпис и печат)

КМЕТ НА ОБЩИНА
НИКОЛАЙ ЦВЕТАНОВ СИРАКОВ * * *
Община Габрово с ЕИК 000215630

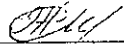


СЪДИЯ ПО ВПИСВАНИЯТА:

АКТ N:1527
ЗА ЧАСТНА ОБЩИНСКА СОБСТВЕНОСТ

Регистър: 2
Досие: 1527

1.ДАТА НА СЪСТАВЯНЕ	14.03.2011 год.
2.ПРАВНО ОСНОВАНИЕ	Чл. 5, ал.1 и чл.59, ал.1 от Закона за общинската собственост и Схема 6884/19.11.2010 г. на Служба по геодезия, картография и кадастър. гр.Габрово.
3.ВИД И ОПИСАНИЕ НА ИМОТА	Самостоятелен обект с идентификатор 14218.550.287.1.51 /четирнадесет хиляди двеста и осемнадесет, точка, петстотин и петдесет, точка, двеста осемдесет и седем, точка, едно, точка. петдесет и едно/ по кадастралната карта и кадастралните регистри на гр.Габрово, представляващ Апартамент № 6 намиращ се на първия етаж в сграда № 1/едно/, конструкция ПП, построена през 1977 /хиляда деветстотин седемдесет и седма/ год. Предназначение на обекта: Жилище, апартамент. Брой нива на обекта: 1/ едно/. Застроена площ на обекта: 59.77/петдесет и девет цяло и седемдесет и седем/ кв.м. Към обекта принадлежат: 1.243 % /едно цяло и двеста четиридесет и три хилядни процента/ идеални части от общите части на сградата и правото на строеж.
4.МЕСТОНАХОЖДЕНИЕ НА ИМОТА:	Област Габрово, Община Габрово. гр.Габрово, бул."Трети март" № 27, в УПИ I - комплексно жил.застрояване от кв. 23 по плана на гр.Габрово - 74 част, одобрен със Заповед № 214/14.04.1987 г., представляващ ПИ 14218.550.287 по КК на гр.Габрово.

5.ГРАНИЦИ НА ИМОТА:	На същия етаж: 14218.550.287.1.52; Под обекта: 14218.550.287.1.122; Над обекта: 14218.550.287.1.59, 14218.550.287.1.9.
6.ДАНЪЧНА ОЦЕНКА НА ИМОТА КЪМ МОМЕНТА НА УТВЪРЖДАВАНЕ НА АКТА.	12 106.60 лв. /дванадесет хиляди сто и шест лева и шестдесет стотинки/
7.СЪСОБСТВЕНИЦИ	няма
8.НОМЕР И ДАТА НА СЪСТАВЕНИ ПО-РАНО АКТОВЕ	АОС № 538/10.03.1998 г. издаден от Община Габрово
9. ПРЕДОСТАВЕНИ ПРАВА ЗА УПРАВЛЕНИЕ	
10. АКТОСЪСТАВИТЕЛ инж.Желязка Съботинова Иванова - ст.експерт в отдел "Общинска собственост"	Подпис 
11. ЗАБЕЛЕЖКИ	



АГЕНЦИЯ ПО ГЕОДЕЗИЯ,
КАРТОГРАФИЯ И КАДАСТЪР

СЛУЖБА ПО ГЕОДЕЗИЯ, КАРТОГРАФИЯ И КАДАСТЪР - ГР. ГАБРОВО

5300, Пл. "ВЪЗРАЖДАНЕ" №5, ет.4, 066/801644,
gabrovo@cadastre.bg, БУЛСТАТ:130362903

София 1618, кв. ПЛАВОВО, ул. МУСАЛА №1
ТЕЛ.: 02/818 83 83, ФАКС: 02/955 53 33
ACAD@CADASTRE.BG, WWW.CADASTRE.BG

**СХЕМА № 15-182104-14.04.2016 г.
НА САМОСТОЯТЕЛЕН ОБЕКТ В СГРАДА**

с идентификатор 14218.550.287.1.51

Гр. Габрово, общ. Габрово, обл. Габрово

Гр. кадастралната карта и кадастралните регистри, одобрени със Заповед РД-18-64/26.10.2007 г.
на ИЗПЪЛНИТЕЛЕН ДИРЕКТОР НА АГКК

Последно изменение със заповед: КД-14-07-281/27.10.2010 г. на НАЧАЛНИК НА СГКК - ГАБРОВО

Адрес на имота: гр. Габрово, п.к. 5300, ул. ТРЕТИ МАРТ № 27, вх. А, ет. 1, ап. 6

Самостоятелният обект се намира в сграда № 1, разположена в поземлен имот с идентификатор

14218.550.287

Предназначение на самостоятелния обект: Жилище, апартамент

Брой нива на обекта: 1

Посочена в документа площ: 59.77 кв.м

Прилежащи части: 1.243 % ид.ч. от общите части на сградата и правото на строеж.

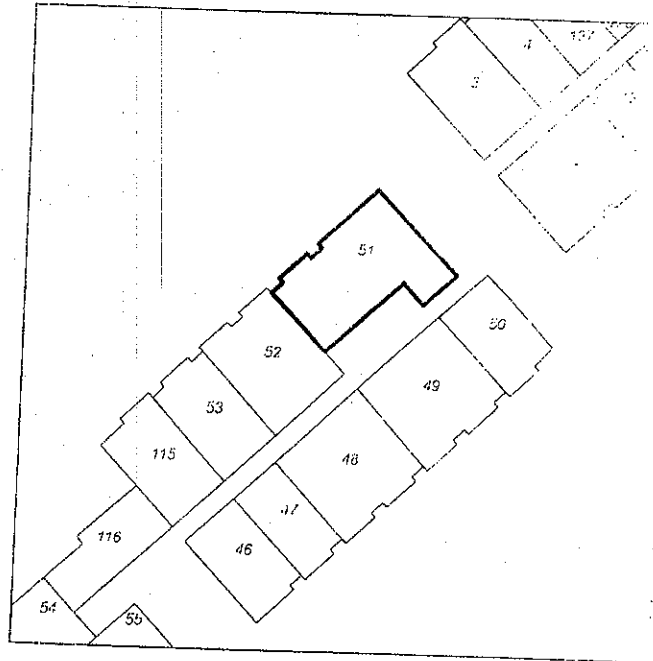
Ниво: 1

Съседни самостоятелни обекти в сградата:

На същия етаж: 14218.550.287.1.52

Под обекта: 14218.550.287.1.122

Над обекта: 14218.550.287.1.59, 14218.550.287.1.9



Стар идентификатор: няма

Собственици:

000215630, ОБЩИНА ГАБРОВО

Няма данни за идеалните части

Акът за частна общинска собственост № 86 том II рег. 492 от 28.03.2011г., издаден от АВ - СЛУЖБА ПО
ВПИСВАНИЯТА - ГР. ГАБРОВО

Посетители на други вещни права:

няма данни

Схема № 15-182104-14.04.2016 г. издадена въз основа на
документ с входящ № 01-110104-13.04.2016 г.



Инж. Нели Пазарова