



РЕПУБЛИКА БЪЛГАРИЯ

МИНИСТЕРСТВОТО НА РЕГИОНАЛНОТО РАЗВИТИЕ И БЛАГОУСТРОЙСТВО И
МИНИСТЕРСТВОТО НА ПРАВОСЪДИЕТО

ОБЩИНА Габрово ОБЛАСТ Габрово

УТВЪРЖДАВАМ:

(подпис и печат)

Вписване по ЗС/ПВ

КМЕТ НА ОБЩИНА:
ТАНЯ ВЕНКОВА ХРИСТОВА

ЕИК: 000215630

Служба по геодезията гр. Габрово	
Вх. рег. № 480	25.02.2014 г.
Акт № 23 том 11 / дело № 120	г.
Партична книга: том	стр.
АКТ № 1782	27.02.14
Д.Т.	кв. № 1 20 г.

ЗА ЧАСТНА ОБЩИНСКА СОБСТВЕНОСТ

Регистър VI
Досие 1782ч

1. ДАТА НА СЪСТАВЯНЕ	21.02.2014 г.
2. ПРАВНО ОСНОВАНИЕ	Чл.2, ал.1, т.1 от Закона за общинската собственост, Протоколно решение № 1 от 29.12.2008 г. на комисията по чл.19, ал.2 от ЗСПЗЗ, одобрено със Заповед № РД-ЗА-54 от 30.12.2008 г. на Директора на ОД "Земеделие" - Габрово и Скица № 7497/28.10.2013 г. на Служба по геодезия, картография и кадастър гр. Габрово
3. ВИД И ОПИСАНИЕ НА ИМОТА	Поземлен имот с идентификатор 14218.124.501 / едно четири две едно осем точка едно две четири точка пет нула едно / по кадастралната карта и кадастралните регистри на гр. Габрово, незастроен. Площ: 87 / осемдесет и седем / кв.м. Трайно предназначение на територията: Земеделска. Начин на трайно ползване: Овощна градина. Категория на земята при неполивни условия: 5 / пета /.
4. МЕСТОНАХОЖДЕНИЕ НА ИМОТА	Област Габрово, община Габрово, гр. ГАБРОВО м. Русевци Кадастрален идентификатор 14218.124.501 (едно четири две едно осем точка едно две четири точка пет нула едно) по КККР на гр. Габрово, одобрена със Заповед № РД-18-64/26.10.2007 г. на изп. директор на АГКК;
5. ГРАНИЦИ НА ИМОТА	имоти: 14218.124.27, 14218.501.218, 14218.501.1016, 14218.501.943.
6. ДАНЪЧНА ОЦЕНКА НА ИМОТА КЪМ МОМЕНТА НА УТВЪРЖДАВАНЕ НА АКТА:	24.27 лв. (двадесет и четири лв. и двадесет и седем ст.)


7. СЪСОБСТВЕНИЦИ

8. НОМЕР И ДАТА НА
СЪСТАВЕНИ ПО-РАНО
АКТОВЕ

9. ПРЕДОСТАВЕНИ ПРАВА ЗА УПРАВЛЕНИЕ:

10. АКТОСЪСТАВИТЕЛ:

Милка Атанасова Мирчева - гл. специалист

.....


(Подпис)

11. ЗАБЕЛЕЖКИ:



АГЕНЦИЯ ПО ГЕОДЕЗИЯ,
КАРТОГРАФИЯ И КАДАСТЪР
СЛУЖБА ПО ГЕОДЕЗИЯ, КАРТОГРАФИЯ И КАДАСТЪР - гр. ГАБРОВО

София 1618, кв. ПАВЛОВО, вл. МУСАЛА №1
ТЕЛ.: 02/818 83 83, ФАКС: 02/955 53 33
ACAD@CADASTRE.BG • WWW.CADASTRE.BG

5300, Пл. "ВЪЗРАЖДАНЕ" №5, ет.4, 066/801644,
gabrovo@cadastre.bg, acad_gabro@mail.bg, БУЛСТАТ:130362903

СКИЦА НА ПОЗЕМЛЕН ИМОТ № 7497 / 28.10.2013 г.

Поземлен имот с идентификатор **14218.124.501**

Гр. Габрово, общ. Габрово, обл. Габрово

По кадастралната карта и кадастралните регистри, одобрени със **Заповед РД-18-64 / 26.10.2007г.**

на **ИЗПЪЛНИТЕЛЕН ДИРЕКТОР НА АГКК**

Последно изменение със заповед: **няма издадена заповед за изменение в КККР**

Адрес на поземления имот: **местност РУСЕВЦИ**

Площ: **87 кв.м**

Трайно предназначение на територията: **Земеделска**

Начин на трайно ползване: **Овощна градина**

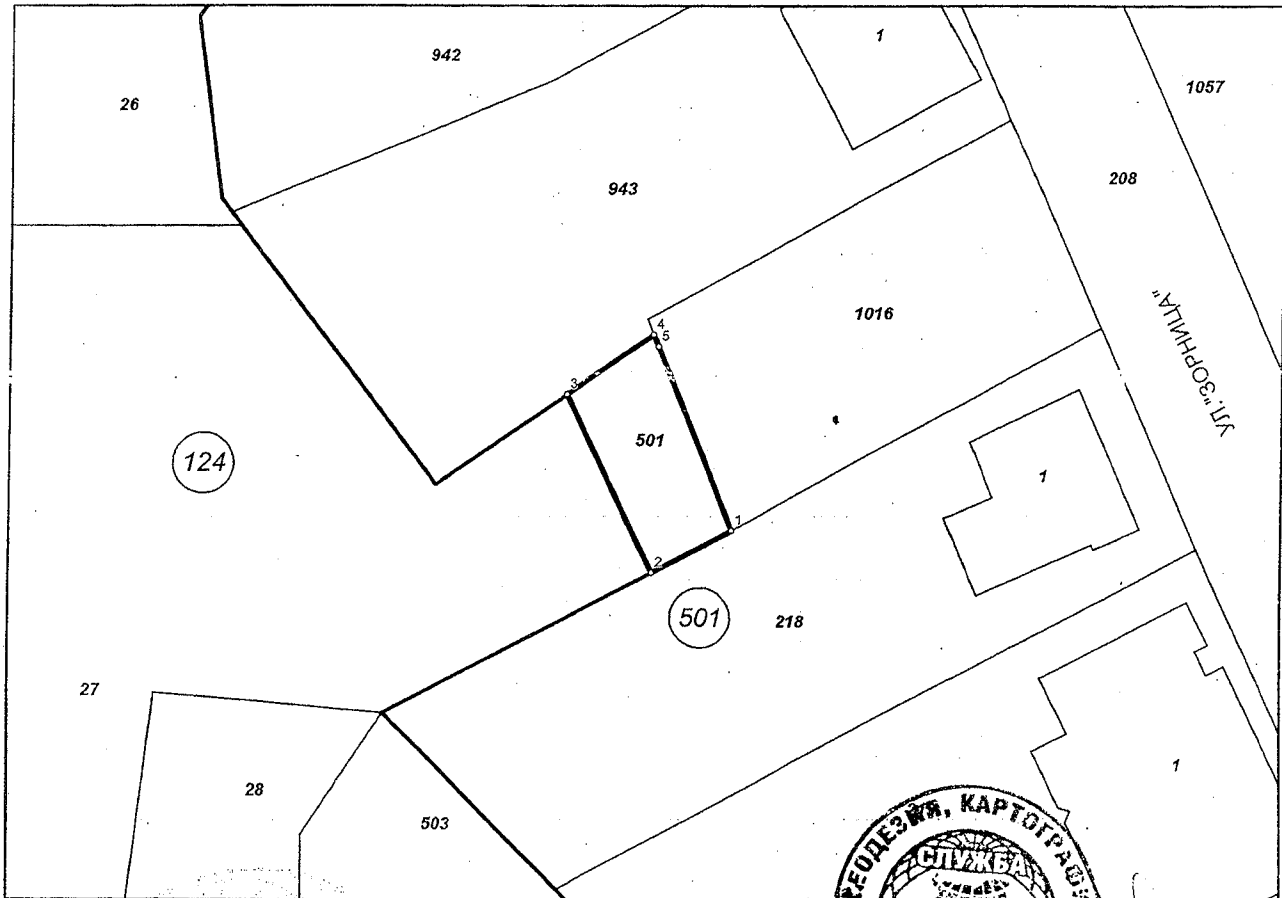
Собственици:

1. **ЗЕМИ ПО ЧЛ.19 ОТ ЗСПЗЗ**

площ 87 кв.м. от правото на собственост

Решение на ПК по чл.17, ал.1 от ЗСПЗЗ (чл.27 от ППЗСПЗЗ) за възстановяване на правото на собственост с план за земеразделяне издаден от ПК-ГАБРОВО

Координатна система 1970г.



М 1:500



Скица № 7497 / 28.10.2013 г. издадена въз основа на документ с входящ № 99-6084 / 23.10.2013 г.

Инж. Нели Лазарова

Номер по предходен план: 170012, квартал: 0

Съседни: 14218.124.27, 14218.501.218, 14218.501.1016, 14218.501.943


Списък с координатите на точките, определящи границите на поземления имот:

Координатна система 1970г.

Точка №	Координати	
	X [м]	Y [м]
1.	4664337.10	8668343.56
2.	4664334.28	8668338.25
3.	4664345.96	8668332.46
4.	4664349.93	8668338.21
5.	4664349.12	8668338.54

Скица № 7497 / 28.10.2013 г. издадена въз основа на документ с входящ № 99-6084 / 23.10.2013 г.




/инж. Нели Лазарова/