



АГЕНЦИЯ ПО ГЕОДЕЗИЯ,
КАРТОГРАФИЯ И КАДАСТЪР
СЛУЖБА ПО ГЕОДЕЗИЯ, КАРТОГРАФИЯ И КАДАСТЪР - гр. ГАБРОВО

5300, Пл. "ВЪЗРАЖДАНЕ" №5, ет.4, 066/801644,
gabrovo@cadastre.bg, acad_gabro@mail.bg, БУЛСТАТ:130362903

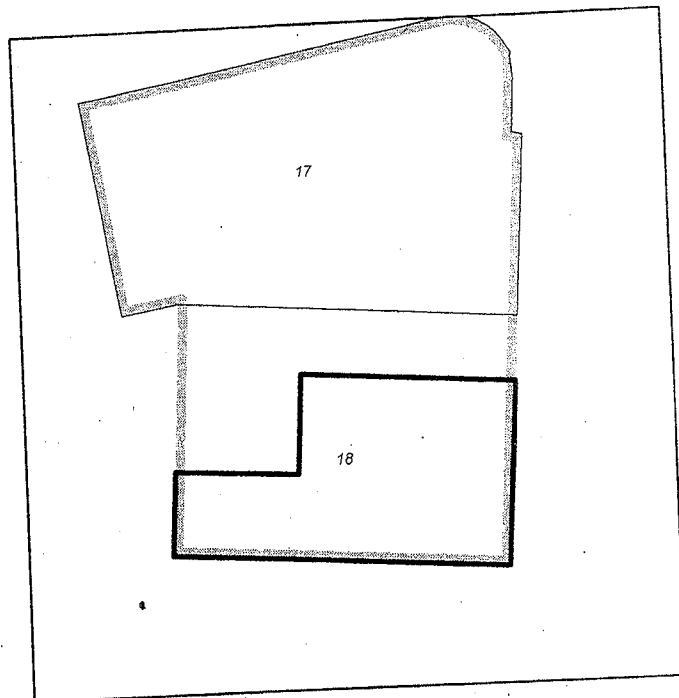
София 1618, кв. ПАВАРОВО, ул. МУСАЛА №1
ТЕЛ.: 02/818 83 83, факс: 02/815 53 33
ACAD@CADASTRE.BG * WWW.CADASTRE.BG

СХЕМА № 125 / 09.01.2013 г.
НА САМОСТОЯТЕЛЕН ОБЕКТ В СГРАДА

с идентификатор **14218.505.680.4.18**

Гр. Габрово, общ. Габрово, обл. Габрово
По кадастралната карта и кадастралните регистри, одобрени със Заповед РД-18-64 / 26.10.2007г.
на **ИЗПЪЛНИТЕЛЕН ДИРЕКТОР НА АГКК**
Последно изменение със заповед: **КД-14-07-462 / 12.11.2012г.** на **НАЧАЛНИК НА СГКК - ГАБРОВО**
Адрес на имота: **гр. Габрово, п.к. 5300, ул. ЮРИЙ ВЕНЕЛИН № 16, ет. 0**
Самостоятелният обект се намира в сграда № 4, разположена в поземлен имот с идентификатор
14218.505.680
Предназначение на самостоятелния обект: **За културна и обществена дейност**
Брой нива на обекта: **1**
Посочена в документа площ: **75.00 кв.м**
Прилежащи части: **Съответните идеални части от общките части на сградата.**

Ниво: **1**
Съседни самостоятелни обекти в сградата:
На същия етаж: **няма**
Под обекта: **няма**
Над обекта: **14218.505.680.4.2, 14218.505.680.4.1**




Собственици:

1. **000215630, ОБЩИНА ГАБРОВО**

Няма данни за идеалните части

Акт за частна общинска собственост № 179 том X рег. 3324 от 17.12.2012г., издаден от АВ - СЛУЖБА ПО
ВПИСВАНИЯТА - ГР. ГАБРОВО

Схема № 125 / 09.01.2013 г. е издадена въз основа на
документ с входящ № 99-43 / 04.01.2013 г.



/инж: **Иванка Димитрова**/

Акт за частна общинска собственост № 179 том X рег. 3324 от 17.12.2012г.



РЕПУБЛИКА БЪЛГАРИЯ

МИНИСТЕРСТВОТО НА РЕГИОНАЛНОТО РАЗВИТИЕ И БЛАГОУСТРОЙСТВО И
МИНИСТЕРСТВОТО НА ПРАВОСЪДИЕТО



ОБЩИНА Габрово ОБЛАСТ Габрово


ВПИСОВА СЕ В ТОМ X-116
ВХОДНИ № 33241/19.12.2012
ПАРТИДА 29063
Съгласно Вписванията

УТВЪРЖДАВАМ:

КМЕТ НА ОБЩИНА:
ТАНЯ ВЕНКОВА ХРИСТОВА

ЕИК: 000215630

Вписване по ЗС/ПВ
Служба по вписванията гр. Габрово:
СЪДИЯ ПО ВПИСВАНИЯТА:

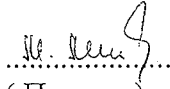


АКТ № 1657

ЗА ЧАСТНА ОБЩИНСКА СОБСТВЕНОСТ

Регистър VI
Досие 1657

1.ДАТА НА СЪСТАВЯНЕ	11.12.2012 г.
2.ПРАВНО ОСНОВАНИЕ	Чл.59, ал.1 от Закона за общинската собственост и Схема № 7466/21.11.2012 г. на Служба по геодезия, картография и кадастър гр. Габрово.
3.ВИД И ОПИСАНИЕ НА ИМОТА	<p>Самостоятелен обект с идентификатор 14218.505.680.4.18 /едно четири две едно осем точка пет нула пет точка шест осем нула точка четири точка едно осем / по кадастралната карта и кадастралните регистри на гр. Габрово, етаж 0, намиращ се в сграда № 4 / четири /, разположена в поземлен имот 14218.505.680 / едно четири две едно осем точка пет нула пет точка шест осем нула / . Предназначение на обекта: За културна и обществена дейност. Брой нива на обекта: 1. Застроена площ: 75.00 / седемдесет и пет/ кв.м., заедно със съответните идеални части от общите части на сградата. Година на построяване: 1956 / хиляда деветстотин петдесет и шеста / година. Вид конструкция: Масивна с носещи стени и стоманобетонкови подови конструкции.</p>
4.МЕСТОНАХОЖДЕНИЕ НА ИМОТА	Област Габрово, община Габрово, гр. ГАБРОВО ул. Юрий Венелин № 16 Кадастрален идентификатор 14218.505.680.4.18 (едно четири две едно осем точка пет нула пет точка шест осем нула точка четири точка едно осем); Квартал от регулация № 177, парцел I по плана на гр.Габрово, II етап, III част, одобрен с Решение № 103/19.06.2003 г.

5.ГРАНИЦИ НА ИМОТА	на същия етаж: няма под обекта: няма над обекта: 14218.505.680.4.2, 14218.505.680.4.1.
6.ДАНЪЧНА ОЦЕНКА НА ИМОТА КЪМ МОМЕНТА НА УТВЪРЖДАВАНЕ НА АКТА:	34 960.90 лв.(тридесет и четири хиляди деветстотин и шестдесет лв. и деветдесет ст.)
7.СЪСОБСТВЕНИЦИ	
8.НОМЕР И ДАТА НА СЪСТАВЕНИ ПО-РАНО АКТОВЕ	АОС № 171 / 08 август 1995 г.
9.ПРЕДОСТАВЕНИ ПРАВА ЗА УПРАВЛЕНИЕ:	
10.АКТОСЪСТАВИТЕЛ: Милка Атанасова Мирчева - гл.специалист	 (Подпис)
11.ЗАБЕЛЕЖКИ:	