



РЕПУБЛИКА БЪЛГАРИЯ

МИНИСТЕРСТВОТО НА РЕГИОНАЛНОТО РАЗВИТИЕ И БЛАГОУСТРОЙСТВО И
МИНИСТЕРСТВОТО НА ПРАВОСЪДИЕТО

ОБЩИНА Габрово ОБЛАСТ Габрово

УТВЪРЖДАВАМ:

(подпис и печат)

Вписване по ЗС/ПВ

КМЕТ НА ОБЩИНА:
ТАНЯ ВЕНКОВА ХРИСТОВА

ЕИК: 000215630

АКТ № 1781

ЗА ЧАСТНА ОБЩИНСКА СОБСТВЕНОСТ

Регистър VI
Досие 1781ч

Служба по вписванията гр. Габрово	
Вх. рег. №	429 / 25.02.2014
Акт №	22 том II / дело № - / 2014
Партидна книга: том	стр.
Вмотивна партида	34823
Д.Т.	кв. № / 20
Съгласно вписванията:	

1.ДАТА НА СЪСТАВЯНЕ	21.02.2014 г.
2.ПРАВНО ОСНОВАНИЕ	Чл.2, ал.1, т. 2 и т. 7 от Закона за общинската собственост и Скица № 15-11504-28.01.2014 г. на Служба по геодезия, картография и кадастър гр. Габрово
3.ВИД И ОПИСАНИЕ НА ИМОТА	Поземлен имот с идентификатор 14218.502.578 /едно четири две едно осем точка пет нула две точка пет седем осем / по кадастралната карта и кадастралните регистри на гр. Габрово, незастроен. Площ: 1441 / хиляда четристотин четиридесет и един/ кв.м. Трайно предназначение на територията: Урбанизирана. Начин на трайно ползване: За друг вид производствен, складов обект.
4.МЕСТОНАХОЖДЕНИЕ НА ИМОТА	Област Габрово, община Габрово, гр. ГАБРОВО Кадастрален идентификатор 14218.502.578 (едно четири две едно осем точка пет нула две точка пет седем осем); Квартал от регулация № 2, ПИ 578 в УПИ III-за производствена и складова дейност по ПУП на гр. Габрово - Северна зона-I част, одобрен с Решение No 167/21.07.2011 г.
5.ГРАНИЦИ НА ИМОТА	имоти: 14218.502.573, 14218.502.9, 14218.502.13.
6.ДАНЪЧНА ОЦЕНКА НА ИМОТА КЪМ МОМЕНТА НА УТВЪРЖДАВАНЕ НА АКТА:	12 749.80 лв.(дванадесет хиляди седемстотин четиридесет и девет лв. и осемдесет ст.)

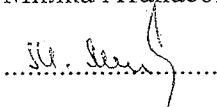
7. СЪСОБСТВЕНИЦИ

8. НОМЕР И ДАТА НА
СЪСТАВЕНИ ПО-РАНО
АКТОВЕ

9. ПРЕДОСТАВЕНИ ПРАВА ЗА УПРАВЛЕНИЕ:

10. АКТОСЪСТАВИТЕЛ:

Милка Атанасова Мирчева - гл. специалист



(Подпис)

11. ЗАБЕЛЕЖКИ:



СЛУЖБА ПО ГЕОДЕЗИЯ, КАРТОГРАФИЯ И КАДАСТЪР - ГР. ГАБРОВО

5300, Пл. "ВЪЗРАЖДАНЕ" №5, ет.4, 066/801644,
gabrovo@cadastre.bg, acad_gabro@mail.bg, БУЛСТАТ:130362903

СКИЦА НА ПОЗЕМЛЕН ИМОТ № 15-11504-28.01.2014 г.

Поземлен имот с идентификатор **14218.502.578**

Гр. Габрово, общ. Габрово, обл. Габрово

По кадастралната карта и кадастралните регистри, одобрени със Заповед РД-18-64/26.10.2007 г.
на ИЗПЪЛНИТЕЛЕН ДИРЕКТОР НА АГКК

Последно изменение със заповед: КД-14-07-440/15.04.2008 г. на НАЧАЛНИКА НА СК - ГАБРОВО

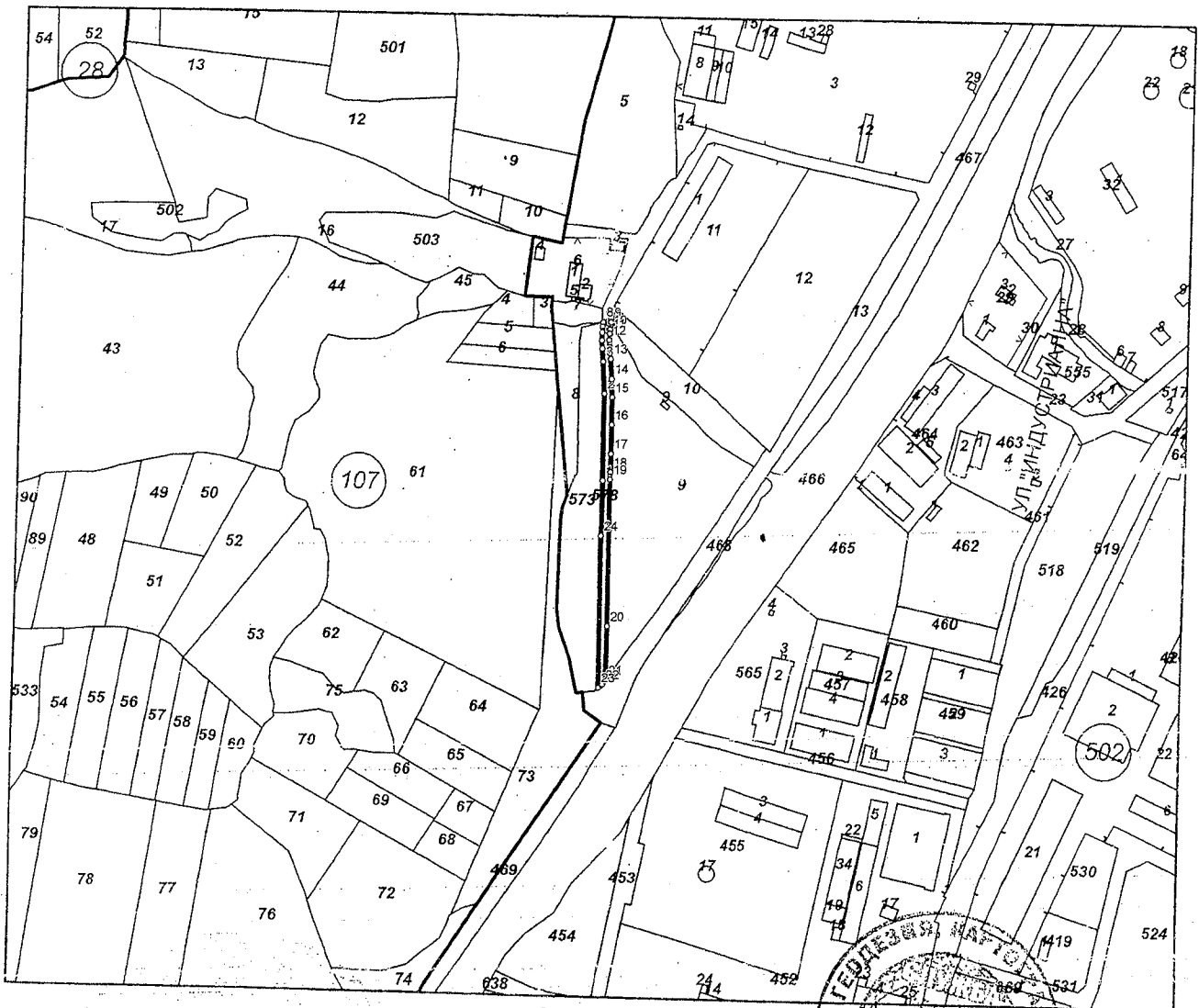
Адрес на поземления имот:

Площ: **1441 кв.м**

Трайно предназначение на територията: **Урбанизирана**

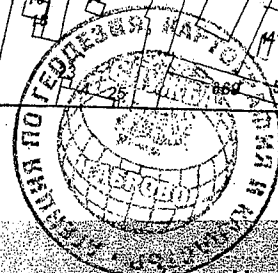
Начин на трайно ползване: **За друг вид производствен, складов обект**

Координатна система 1970г.



М 1:5000

Скица № 15-11504-28.01.2014 г. издадена въз основа на
документ с входящ № 01-3132-15.01.2014 г.



(инж. Нели Лазарова)

Стар идентификатор: няма
Номер по предходен план: няма
Съседни: 14218.502.573, 14218.502.9, 14218.502.13

Собственици:
1. 000215630, ОБЩИНА ГАБРОВО
Няма данни за идеалните части
Няма документ за собственост

Носители на други вещни права:
няма данни

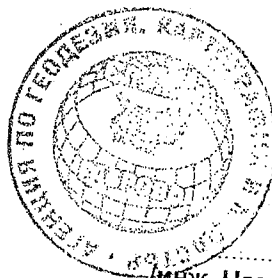
Сгради, които попадат върху имота

Списък с координатите на точките, определящи границите на поземления имот:

Координатна система 1970г.

Точка №	Координати	
	X [m]	Y [m]
1.	4665703.08	8670557.47
2.	4665765.56	8670556.96
3.	4665788.50	8670555.51
4.	4665797.66	8670554.60
5.	4665803.44	8670554.12
6.	4665809.01	8670554.17
7.	4665813.41	8670554.46
8.	4665816.36	8670554.77
9.	4665816.37	8670560.56
10.	4665810.89	8670559.86
11.	4665808.32	8670559.69
12.	4665803.62	8670559.59
13.	4665790.50	8670560.90
14.	4665776.23	8670561.98
15.	4665762.92	8670562.68
16.	4665743.03	8670562.96
17.	4665722.42	8670562.93
18.	4665709.33	8670562.75
19.	4665704.00	8670562.75
20.	4665599.57	8670563.49
21.	4665561.00	8670563.59
22.	4665557.77	8670561.38
23.	4665555.34	8670558.45
24.	4665663.62	8670557.25

Скица № 15-11504-28.01.2014 г. издадена въз основа на документ с входящ № 01-3132-15.01.2014 г.



инж. Нели Лазарова