



РЕПУБЛИКА БЪЛГАРИЯ

МИНИСТЕРСТВОТО НА РЕГИОНАЛНОТО РАЗВИТИЕ И БЛАГОУСТРОЙСТВО И
МИНИСТЕРСТВОТО НА ПРАВОСЪДИЕТО



02-32-2019

ОБЩИНА ГАБРОВО ОБЛАСТ ГАБРОВО

Акт № 1002 том XI / дела № /20 г.
Имотна партида 09160
Вписване по ЗС/ПВ № 20 г.
Съдия во владенията

УТВЪРЖДАВАМ:
(подпис и печат)

КМЕТ НА ОБЩИНА:
ТАНЯ ВЕНКОВА ХРИСТОВА
ЕИК: 000215630



АКТ № 2483

ЗА ЧАСТНА ОБЩИНСКА СОБСТВЕНОСТ

Регистър VI
Досие 2483ч

1.ДАТА НА СЪСТАВЯНЕ	22.11.2019 г.
2.ПРАВНО ОСНОВАНИЕ	Чл.2, ал.1, т.1 от Закона за общинската собственост Заповед №255/28.06.2006г. на Областния управител на област Габрово и Скица №679/11.10.2019 г. издадена от Община Габрово
3.ВИД И ОПИСАНИЕ НА ИМОТА	Новообразуван имот с идентификатор 37722.95.302 (три седем седем две две точка девет пет точка три нула две) в землището на с.Кози рог, м.Под с.Парчовци, одобрен със Заповед №255 от 28.06.2006г.на Областния управител на област Габрово. Площ: 734,55(седемстотин тридесет и четири точка петдесет и пет) кв.м. Начин на трайно ползване:орна земя за временни нужди на строителството. Категория на земята при неполивни условия: девета.
4.МЕСТОНАХОЖДЕНИЕ НА ИМОТА	Област Габрово, община Габрово, С. КОЗИ РОГ м. Под с.Парчовци Кадастрален идентификатор 37722.95.302 (словом: три седем седем две две точка девет пет точка три нула две);
5.ГРАНИЦИ НА ИМОТА	имоти: 95.301 имоти по КК на землище Кози рог

УТВЪРЖДАВАНЕ НА АКТА:


7. СЪСОБСТВЕНИЦИ

8. НОМЕР И ДАТА НА
СЪСТАВЕНИ ПО-РАНО
АКТОВЕ

9. ПРЕДОСТАВЕНИ ПРАВА ЗА УПРАВЛЕНИЕ:

10. АКТОСЪСТАВИТЕЛ:

Галина Иванова Марева - гл. експерт


.....
(Подпис)

11. ЗАБЕЛЕЖКИ:

В имота има постройки с идентификатори :
№ 3772.95.302.1- застроена площ 24 кв.м., бр.етажи - 1,
№ 3772.95.302.2- застроена площ 7 кв.м., бр.етажи - 1.

СЛУЖБЕНА СКИЦА

№ 679/11.10.2019 г.

М 1:500

На новообразуван имот No 302, кадастрален район 95, по плана на новообразуваните имоти на местност "Под Парчовци", землище на с. Кози рог, код по ЕКАТТЕ 37722, община Габрово, одобрен със заповед No 255 от 28.06.2006г. на Областния управител на област Габрово.

Новообразуваният имот е собственост на:

1. ОБЩИНА ГАБРОВО, ЕГН: 000215630,

адрес: гр. Габрово, пл. ВЪЗРАЖДАНЕ No. 3, ет. 0, ап. 0, п.код 5300

Площ на новообразувания имот: 734.55 кв.м.

Вид територия: извън строителните граници,

Начин на трайно ползване: Орна земя за временни нужди на строителството

Ограничения на собствеността: няма

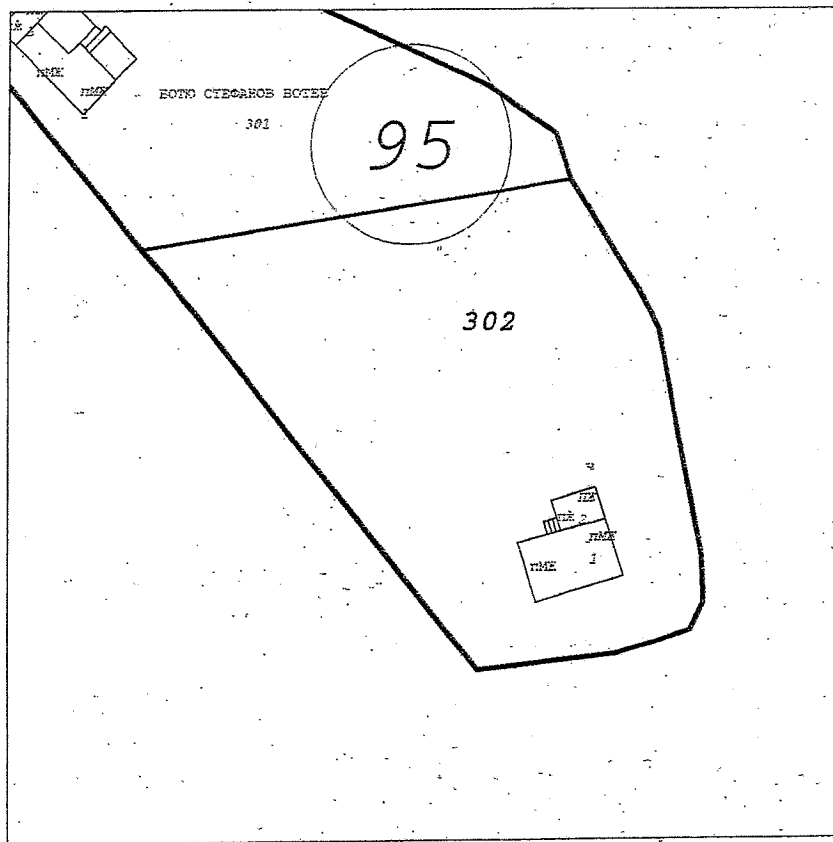
Заедно с построената сграда с идентификатор No37722.95.302.1- застроена площ -24.кв. м, бр. етажи-1.

Заедно с построената сграда с идентификатор No37722.95.302.2- застроена площ -7кв. м, бр. етажи-1.

При съседи на имота:

1.имот No 95.301 на БОТЮ () БОТЕВ

2.имоти по КК на землище Кози рог.



Изработил: _____

/ Хр. Бурев /

