




РЕПУБЛИКА БЪЛГАРИЯ

МИНИСТЕРСТВОТО НА РЕГИОНАЛНОТО РАЗВИТИЕ И БЛАГОУСТРОЙСТВО И
МИНИСТЕРСТВОТО НА ПРАВОСЪДИЕТО

ОБЩИНА ГАБРОВО ОБЛАСТ ГАБРОВО

УТВЪРЖДАВАМ: 
(подпис и печат)

КМЕТ НА ОБЩИНА:
ТАНЯ ВЕНКОВА ХРИСТОВА
ЕИК: 000215630

Служба по вписванията гр. Габрово
Вписване по ЗС/ПВ
Вз. рег. № 1401 / 00-2010 г.
Акт № 84 том V / дело № - / 20 г.
Партидна книга: том _____ стр. _____
Имотна карта 52835
Д.Т. _____ кв. № _____ / 20 г.
Съдия по вписванията:

АКТ № 2336

ЗА ЧАСТНА ОБЩИНСКА СОБСТВЕНОСТ

Регистър VI
Досие 2336ч

1.ДАТА НА СЪСТАВЯНЕ	10.06.2016 г.
2.ПРАВНО ОСНОВАНИЕ	Чл.2, ал.1, т.1 от Закона за общинската собственост, Заповед № 427 от 13.12.2005 г. на Областен управител на област Габрово и скица №271/24.02.2016 г.,изд. от Община Габрово
3.ВИД И ОПИСАНИЕ НА ИМОТА	Земеделска земя Новообразуван имот № 79 / седемдесет и девети /, кадастрален район 516 / петстотин и шестнадесети/ по плана на новообразуваните имоти на местност Ливадето, землище на с. Донино, код по ЕКАТТЕ 22959 /двадесет и две хиляди деветстотин петдесет и девет/, община Габрово, одобрен със Заповед № 427 от 13.12.2005 г. на Областния управител на област Габрово, незастроен Площ - 584.75кв.м. /петстотин осемдесет и четири цяло и 0.75 кв.м. / Вид територия: извън строителните граници Начин на трайно ползване: овощни насаждения / нетерасирани/
4.МЕСТОНАХОЖДЕНИЕ НА ИМОТА	Област Габрово, община Габрово, С. ДОНИНО м. Ливадето Кадастрален идентификатор 22959.516.799 (две две девет пет девет точка пет едно шест точка седем девет девет);
5.ГРАНИЦИ НА ИМОТА	- имот № 516.190; - имот № 516.84; - имот № 516.58; - имот № 516.6.
6.ДАНЪЧНА ОЦЕНКА НА ИМОТА КЪМ МОМЕНТА НА УТВЪРЖДАВАНЕ НА АКТА:	49.73 лв.(четиридесет и девет лв. и седемдесет и три ст.)

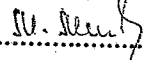
7. СЪСОБСТВЕНИЦИ

8. НОМЕР И ДАТА НА
СЪСТАВЕНИ ПО-РАНО
АКТОВЕ

9. ПРЕДОСТАВЕНИ ПРАВА ЗА УПРАВЛЕНИЕ:

10. АКТОСЪСТАВИТЕЛ:

Милка Атанасова Мирчева - гл. специалист



(Подпис)

11. ЗАБЕЛЕЖКИ:

СЛУЖЕБНА СКИЦА

№ 678/11.10.2019 г.

М 1:500

На новообразуван имот No 79, кадастрален район 516, по плана на новообразуваните имоти на местност ЛИВАДЕТО, землище на с. Домино, код по БКАТТЕ 22959, община Габрово, одобрен със заповед No 427/13.12.2005 г. на областния управител на област Габрово.

Новообразуваният имот е собственост на:

1. ОБЩИНА ГАБРОВО, ЕГН: 000215630,

адрес: гр. Габрово, пл. ВЪЗРАЖДАНЕ No. 3, п.код 5342

Площ на новообразувания имот: 585 кв.м.

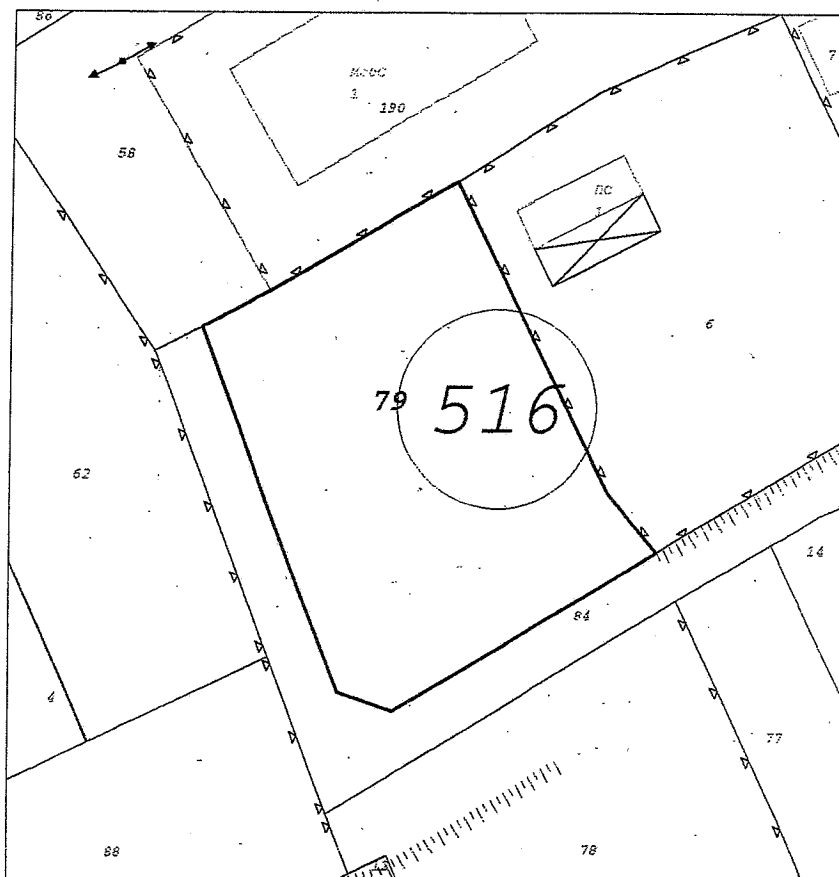
Вид територия: извън строителните граници,

Начин на трайно ползване: Овощни насаждения /нетерасирани/

Ограничения на собствеността: няма

При съседни на имота:

1. имот No 516.190 на ИЛКО [] ПОПОВ
2. имот No 516.84 път на ОБЩИНА ГАБРОВО
3. имот No 516.58 път на ОБЩИНА ГАБРОВО
4. имот No 516.6 на Росимир [] Василев



Изработил: [Signature]
/ Хр. Бузов

Заверил: [Signature]
/ инж. С. Корназова / *
Община: Габрово

