


РЕПУБЛИКА БЪЛГАРИЯ

МИНИСТЕРСТВОТО НА РЕГИОНАЛНОТО РАЗВИТИЕ И БЛАГОУСТРОЙСТВО И
МИНИСТЕРСТВОТО НА ПРАВОСЪДИЕТО

ОБЩИНА ГАБРОВО ОБЛАСТ ГАБРОВО



УТВЪРЖДАВАМ:

(ПОДПИС И ПЕЧАТ)

КМЕТ НА ОБЩИНА:

ТАНЯ ВЕНКОВА ХРИСТОВА

ЕИК: 000215630

Вписване по ЗСПВ вписващата гр. Габрово

Вх. № 2587 / 08-2019 20 г.


Акт № 2473 том VIII, дело № /20 г.

Партидантски том стр.

Имотна партида 67842

Д.Т. кв. № / 20 г.

Служба по вписванията



АКТ № 2473

ЗА ЧАСТНА ОБЩИНСКА СОБСТВЕНОСТ

Регистър VI
Досие 2473ч

1.ДАТА НА СЪСТАВЯНЕ	27.08.2019 г.
2.ПРАВНО ОСНОВАНИЕ	Чл.2, ал.1, т.2 от ЗОС, § 42 от ПрЗР към ЗИД на ЗОС, чл.59, ал.1 и 2 от ЗОС и Скица № 15-578758-27.06.2019 г. на Служба по Геодезия, Картография и Кадастър гр. Габрово.
3.ВИД И ОПИСАНИЕ НА ИМОТА	Имот с идентификатор - 14218.514.660 (едно четири две едно осем точка пет едно четири точка шест шест нула) по кадастрална карта и кадастрални регистри, застроен. Площ: 693 (шестстотин деветдесет и три) кв. м. Трайно предназначение на територията: Урбанизирана. Начин на трайно ползване: Ниско зстрояване (до 10 м.)
4.МЕСТОНАХОЖДЕНИЕ НА ИМОТА	Област Габрово, община Габрово, гр. ГАБРОВО ул. Студентска № 30 Идентификатор 14218.514.660 по КК и КР на гр.Габрово, одобрени със Заповед РД-18-64/26.10.2007 г. на Изп.директор на АГКК; УПИ XIX-660 от кв.57 по плана на гр.Габрово - "Борово-Велчевци", одобрен с Решение №83/08.04.2015 г. на Общински съвет – Габрово
5.ГРАНИЦИ НА ИМОТА	14218.514.63; 14218.514.472; 14218.514.498
6.ДАНЪЧНА ОЦЕНКА НА ИМОТА КЪМ МОМЕНТА НА УТВЪРЖДАВАНЕ НА АКТА:	9745 (девет хиляди седемстотин четиридесет и пет) лева

7.СЪСОБСТВЕНИЦИ


8.НОМЕР И ДАТА НА
СЪСТАВЕНИ ПО-РАНО
АКТОВЕ

АОС №1539/07 юли 2004 г.

9.ПРЕДОСТАВЕНИ ПРАВА ЗА УПРАВЛЕНИЕ:

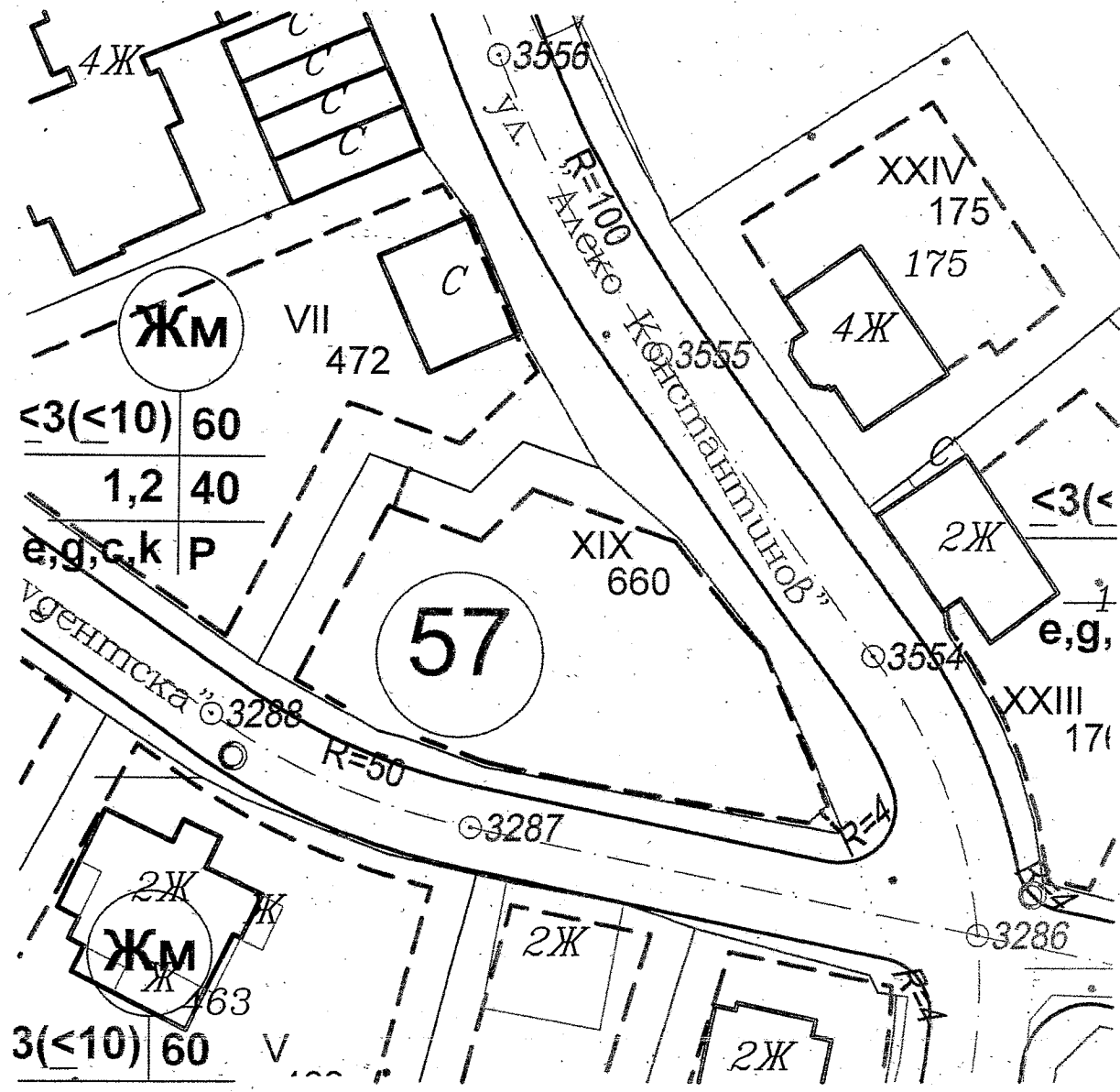
10.АКТОСЪСТАВИТЕЛ:

Желязка Съботинова Иванова - гл.експерт



(Подпис)

11.ЗАБЕЛЕЖКИ:



$<3(<10)$	60
1,2	40
e,g,c,k	P

$3(<10)$	60
V	

ЖМ

ЖМ

57

3556

3555

3554

3288

3287

3286

Ул. „Алеко-Константинов“

Удентска

4Ж

VII

472

XIX

660

XXIV

175

175

4Ж

2Ж

$<3(<$

e,g,

XXIII

176

2Ж

2Ж

2Ж

R=50

R=4

R=100

СЛУЖБА ПО ГЕОДЕЗИЯ, КАРТОГРАФИЯ И КАДАСТЪР - ГР. ГАБРОВО

5300, Пл. "ВЪЗРАЖДАНЕ" №5, ет.4, 066/801644,
gabrovo@cadastre.bg, БУЛСТАТ:130362903

СКИЦА НА ПОЗЕМЛЕН ИМОТ № 15-892654-02.10.2019 г.

Поземлен имот с идентификатор **14218.514.660**

Гр. Габрово, общ. Габрово, обл. Габрово

По кадастралната карта и кадастралните регистри, одобрени със **Заповед РД-18-64/26.10.2007 г.**
на **ИЗПЪЛНИТЕЛЕН ДИРЕКТОР НА АГКК**

Последно изменение със заповед: **няма издадена заповед за изменение в КККР**

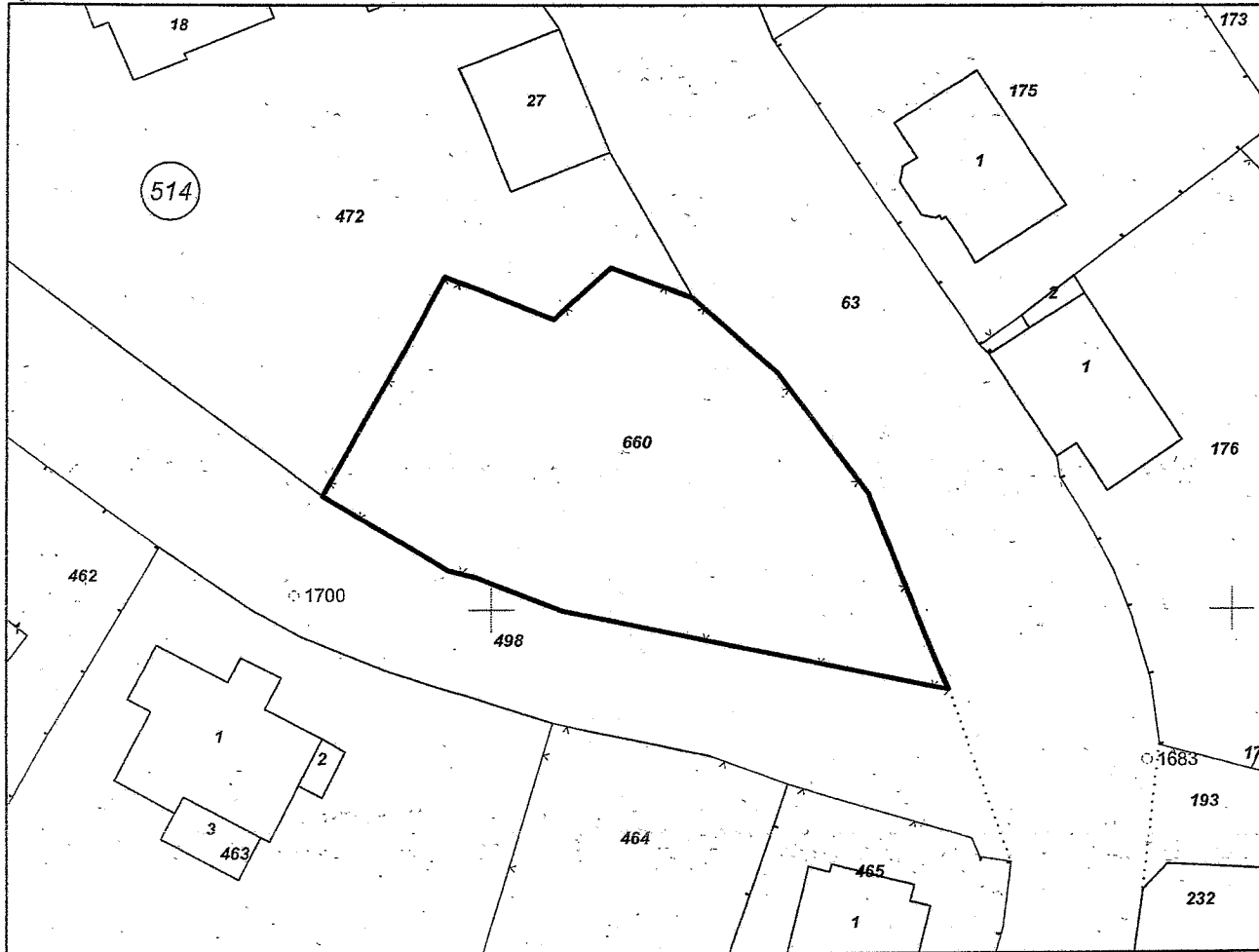
Адрес на поземления имот: **гр. Габрово, п.к. 5300, ул. СТУДЕНТСКА(БУРЯ) № 30**

Площ: **693 кв.м**

Трайно предназначение на територията: **Урбанизирана**

Начин на трайно ползване: **Ниско застрояване (до 10 m)**

Координатна система ККС2005



М 1:500

Предходен идентификатор: **14218.514.469; 14218.514.468; 14218.514.467**

Номер по предходен план: **660, квартал: 57, парцел: XIX**

Съседни: **14218.514.63, 14218.514.472, 14218.514.498**

Скица № 15-892654-02.10.2019 г. издадена въз основа на
документ с входящ № 01-442527-02.10.2019 г.

ТЕОДОРА ГЕОРГИЕВА ПАВЛОВА ОБА Габрово



Собственици:

1. **000215630, ОБЩИНА ГАБРОВО**

Няма данни за идеалните части

Акт за частна общинска собственост № 11 том 8 рег. 2581 от 30.08.2019г., издаден от АВ - СЛУЖБА ПО
ВПИСВАНИЯТА - ГР. ГАБРОВО

Носители на други вещни права:

няма данни

Сгради, които попадат върху имота

Скица № 15-892654-02.10.2019 г. издадена въз основа на
документ с входящ № 01-442527-02.10.2019 г.

ТЕОДОРА ГЕОРГИЕВА ПАВЛОВА ОБА Габрово