



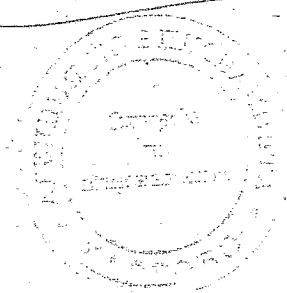
РЕПУБЛИКА БЪЛГАРИЯ

МИНИСТЕРСТВОТО НА РЕГИОНАЛНОТО РАЗВИТИЕ И БЛАГОУСТРОЙСТВО И
МИНИСТЕРСТВОТО НА ПРАВОСЪДИЕТО

ОБЩИНА ГАБРОВО ОБЛАСТ ГАБРОВО

УТВЪРЖДАВАМ:
(подпис и печат)
КМЕТ НА ОБЩИНА:
ТАНЯ ВЕНКОВА ХРИСТОВА
БИК: 000215630

Вписване по ЗС/ПВ



АКТ № 2532

ЗА ЧАСТНА ОБЩИНСКА СОБСТВЕНОСТ


Регистър VI
Досие 2532ч

1.ДАТА НА СЪСТАВЯНЕ	21.10.2020 г.
2.ПРАВНО ОСНОВАНИЕ	Чл.2, ал.1, т.1 от Закона за общинската собственост Заповед №71/08.04.2010 на Областния управител на област Габрово и скица №696/12.10.2020г. издадена от Община Габрово
3.ВИД И ОПИСАНИЕ НА ИМОТА	Земеделска земя Новообразуван имот №455.19 в м.Янкула, землище на гр.Габрово, ЕКАТТЕ 14218 по плана на новообразуваните имоти одобрен със Заповед №71/08.04.2010г. на Областния управител на област Габрово. Площ:438 (четирстотин тридесет и осем) кв.м. Начин на трайно ползване: овощни насаждения Категория на земята при неполивни условия: девета
4.МЕСТОНАХОЖДЕНИЕ НА ИМОТА	Област Габрово, община Габрово, гр. ГАБРОВО м. Янкула
5.ГРАНИЦИ НА ИМОТА	455.18; 455.20; 455.26; 455.141.
6.ДАНЪЧНА ОЦЕНКА НА ИМОТА КЪМ МОМЕНТА НА	12,09 (словом: дванадесет лв. в десет ст.)

8. НОМЕР И ДАТА НА
СЪСТАВЕНИ ПО-РАНО
АКТОВЕ

9. ПРЕДОСТАВЕНИ ПРАВА ЗА УПРАВЛЕНИЕ:

10. АКТОСЪСТАВИТЕЛ:
Галина Иванова Марева - гл. експерт


.....
(Подпис)

11. ЗАБЕЛЕЖКИ:

СКИЦА

№ 696/12.10.2020 г.

М 1:500

на новообразуван имот № 455.19

по плана на новообразуваните имоти на местност Янкула, землище на гр. Габрово, код по ЕКАТТЕ 14218, община Габрово, одобрен със заповед № 71 от 08.04.2010 на областния управител на област Габрово

Новообразуваният имот е собственост на: ОБЩИНА ГАБРОВО, ЕГН: 5626В; адрес: гр. Габрово, ул. пл.

ВЪЗРАЖДАНЕ № 3, п. код 5300; документ: Няма документ за собственост

съгласно заповед № / на , издадена на основание § 4к, ал. 7 от ПЗР на ЗСПЗЗ.

Площ на новообразувания имот: 438 кв.м.

Вид територия: За нуждите на селското стопанство

Вид собственост: Общинска частна

НТП: Овощни насаждения /нетерасирани/

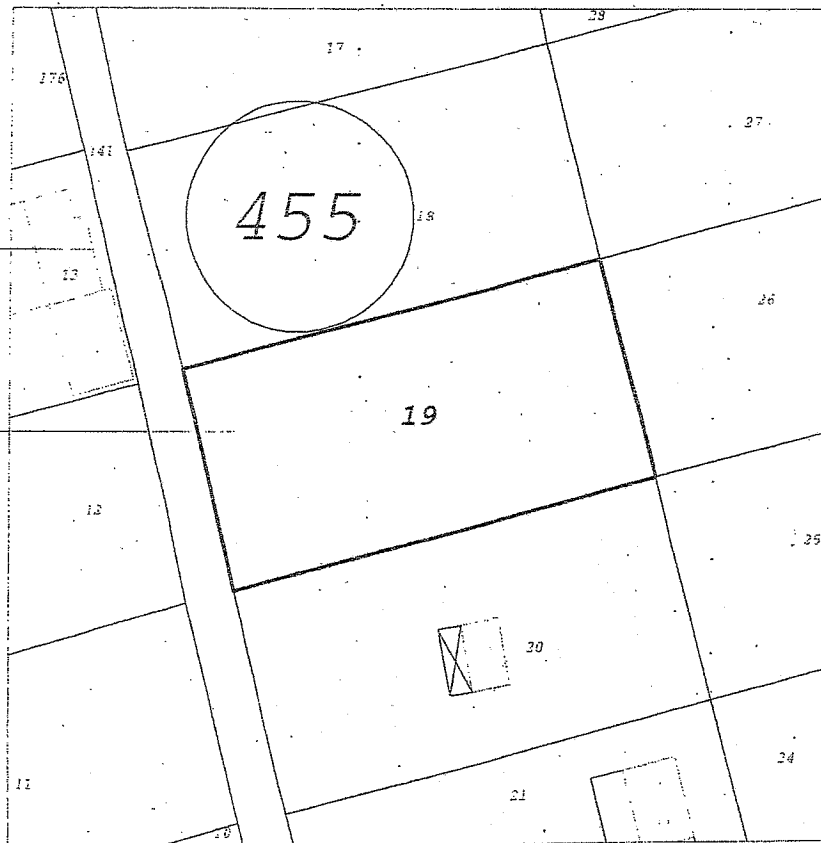
Категория: IX

Ограничения на собствеността: няма

В имота няма построени сгради

При съседни на имота:

1. 455.18 Овощна градина на
2. 455.20 Овощна градина на
3. 455.26 Овощна градина на
4. 455.141 Местен път на ОБЩИНА ГАБРОВО



Изработил:

/ Хр. Буров /

Заверил:

/ илж. С. Корназова /

Община:

Габрово

