



РЕПУБЛИКА БЪЛГАРИЯ


МИНИСТЕРСТВОТО НА РЕГИОНАЛНОТО РАЗВИТИЕ И БЛАГОУСТРОЙСТВО И  
МИНИСТЕРСТВОТО НА ПРАВОСЪДИЕТО

ОБЩИНА ГАБРОВО ОБЛАСТ ГАБРОВО

УТВЪРЖДАВАМ: .....  
(подпис и печат)

КМЕТ НА ОБЩИНА:  
ТАНЯ ВЕНКОВА ХРИСТОВА

ЕИК: 000215630




Вписване по ЗС/ПВ

Служба по вписванията гр. Габрово	
Вх. рег. № 0043	26-10-2020 г.
Лист № 130 том VIII / дело № 099 / 24	г.
Партидна книга: том	стр. № 205
Внесена партида	10009
Д.Т. _____	кв. № _____ / _____ 20 _____ г.
Създа по вписванията:	

АКТ № 2533

ЗА ЧАСТНА ОБЩИНСКА СОБСТВЕНОСТ

Регистър VI  
Досие 2533ч




1.ДАТА НА СЪСТАВЯНЕ	21.10.2020 г.
2.ПРАВНО ОСНОВАНИЕ	Чл.2, ал.1, т.1 от Закона за общинската собственост Заповед №71/08.04.2010 на Областния управител на област Габрово и скица №695/12.10.2020г. издадена от Община Габрово
3.ВИД И ОПИСАНИЕ НА ИМОТА	Земеделска земя Новообразуван имот №495.17 в м.Костадиница, землище на гр.Габрово, ЕКАТТЕ 14218 по плана на новообразуваните имоти одобрен със Заповед №71/08.04.2010г. на Областния управител на област Габрово. Площ:431(четиристотин тридесет и един) кв.м. Начин на трайно ползване: овощни насаждения Категория на земята при неполивни условия: десета
4.МЕСТОНАХОЖДЕНИЕ НА ИМОТА	Област Габрово; община Габрово, гр. ГАБРОВО м. Костадиница
5.ГРАНИЦИ НА ИМОТА	495.5; 495.12; 495.15; 495.20.
6.ДАНЪЧНА ОЦЕНКА НА ИМОТА КЪМ МОМЕНТА НА УТВЪРЖДАВАНЕ НА АКТА:	5,24 (словом: пет лв. и двадесет и четири ст.)

8. НОМЕР И ДАТА НА  
СЪСТАВЕНИ ПО-РАНО  
АКТОВЕ

9. ПРЕДОСТАВЕНИ ПРАВА ЗА УПРАВЛЕНИЕ:

10. АКТОСЪСТАВИТЕЛ:  
Галина Иванова Марева - гл. експерт

  
.....  
(Подпис)

11. ЗАБЕЛЕЖКИ:

# СЛУЖЕБНА СКИЦА

№ 695/12.10.2020 г.

М 1:500

на новообразуван имот № 495.17

по плана на новообразуваните имоти на местност Костадиница, землище на гр. Габрово, код по ЕКАТТЕ 14218, община Габрово, одобрен със заповед № 71 от 08.04.2010 на областния управител на област Габрово

Новообразуваният имот е собственост на: ОБЩИНА ГАБРОВО, ЕГН: 5626В; адрес: гр. Габрово, ул. пл. ВЪЗРАЖДАНЕ № 3, п.код 5300; документ: Няма документ за собственост

Площ на новообразувания имот: 431 кв.м.

Вид територия: За нуждите на селското стопанство

Вид собственост: Общинска частна

НТП: Овощни насаждения /нетерасирани/

Категория: X

Ограничения на собствеността: няма

В имота няма построени сгради

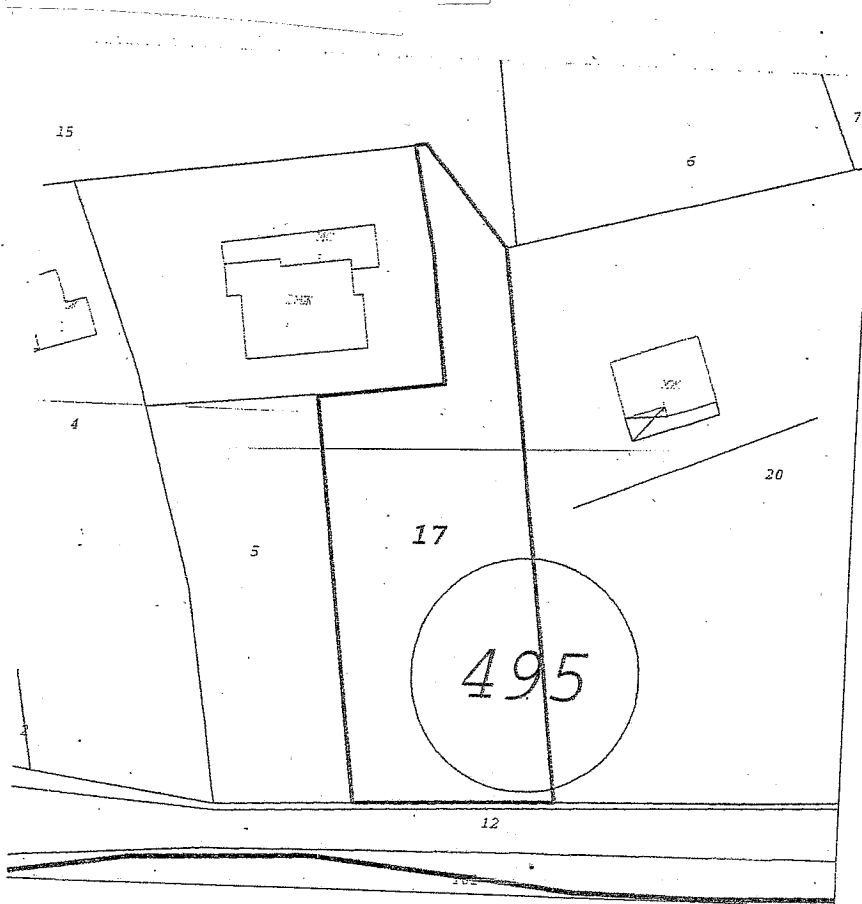
При съседи на имота:

1. 495.5 Нива за строит. на

2. 495.12 Път III кл на ДЪРЖАВАТА

3. 495.15 Изоставена нива на

4. 495.20 Нива на




Изработил:

*[Signature]*  
Хр. Буков

Заверил:

Община:



инж. С. Корназова /  
Габрово \*