

**АГЕНЦИЯ ПО ГЕОДЕЗИЯ,  
КАРТОГРАФИЯ И КАДАСТЪР  
СЛУЖБА ПО ГЕОДЕЗИЯ, КАРТОГРАФИЯ И КАДАСТЪР - ГР. ГАБРОВО**

5300, Пл. "ВЪЗРАЖДАНЕ" №5, ет.4, 066/801644,  
gabrovo@cadastre.bg, БУЛСТАТ:130362903

София 1618, кв. ПАВЛОВО, ул. МУСАЛА №1  
ТЕЛ.: 02/818 83 83 ФАКС: 02/955 53 33  
ACAD@CADASTRE.BG СТР. 1 от 1 WWW.CADASTRE.BG

**СКИЦА НА ПОЗЕМЛЕН ИМОТ  
№ 15-907636-05.12.2018 г.**

Поземлен имот с идентификатор **14218.535.47**

Гр. Габрово, общ. Габрово, обл. Габрово

По кадастралната карта и кадастралните регистри, одобрени със Заповед РД-18-19/18.05.2007 г.

на **ИЗПЪЛНИТЕЛЕН ДИРЕКТОР НА АГКК**

Последно изменение със заповед: **няма издадена заповед за изменение в КККР**

Адрес на поземления имот: **гр. Габрово, п.к. 5300, КРЯКОВЦИ**

Площ: **519 кв.м**

Трайно предназначение на територията: **Урбанизирана**

Начин на трайно ползване: **Незастроен имот за жилищни нужди**

Общественици:

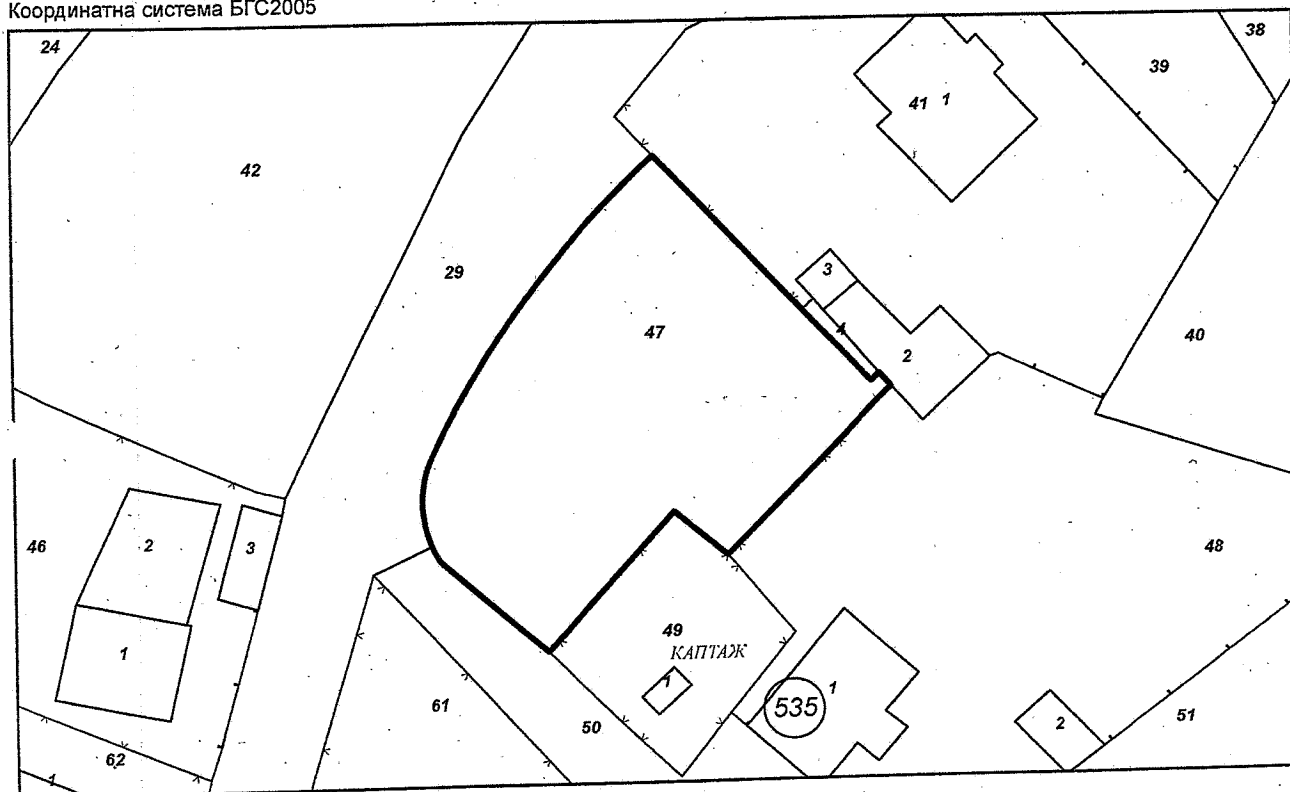
1. **000215630, ОБЩИНА ГАБРОВО**

Няма данни за идеалните части

Акт за общинска собственост № 46 том X рег. 3369 от 22.11.2018г., издаден от АВ - СЛУЖБА ПО

ВПИСВАНИЯТА - ГР. ГАБРОВО

Координатна система БГС2005



М 1:500

Номер по предходен план: **27**, квартал: **10**, парцел: **I**

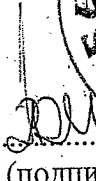
Съседни: **14218.535.29, 14218.535.50, 14218.535.49, 14218.535.48, 14218.535.41**

Скица № **15-907636-05.12.2018 г.** издадена въз основа на документ с входящ № **01-480199-04.12.2018 г.**






РЕПУБЛИКА БЪЛГАРИЯ  
 МИНИСТЕРСТВО НА РЕГИОНАЛНОТО РАЗВИТИЕ И БЛАГОУСТРОЙСТВО И  
 МИНИСТЕРСТВО НА ПРАВОСЪДИЕТО  
 ОБЩИНА ГАБРОВО ОБЛАСТ ГАБРОВО

УТВЪРЖДАВАМ:   
 (подпис и печат)

КМЕТ НА ОБЩИНА:  
 ТАНЯ ВЕНКОВА ХРИСТОВА  
 ЕИК: 000215630

Вписване по ЗСПВ



Служба по вписванията-гр. Габрово	
Вх. рег. №	3369 / 22-120 2018 г.
Акт №	46 том X / дело № - / 20 г.
Партидна книга: том	стр.
Имотна партида	64394
Д.Т.	кв. № / 20 г.
Съгласно вписванията:	

АКТ № 2451

ЗА ЧАСТНА ОБЩИНСКА СОБСТВЕНОСТ

Регистър VI  
 Досие 2451ч

1.ДАТА НА СЪСТАВЯНЕ	12.11.2018 г.
2.ПРАВНО ОСНОВАНИЕ	Чл.2,ал.1,т.7 и чл. 59,ал.2 от Закона за общинската собственост Скица №15-737360-12.10.2018 г. на Службата по Геодезия, Картография и Кадастър Габрово
3.ВИД И ОПИСАНИЕ НА ИМОТА	Имот с идентификатор 14218.535.47 (едно четири две едно осем точка пет три пет точка четири седем) по кадастралната карта и кадастрални регистри, съответстващ на Урегулиран поземлен имот I (първи) - общински от кв.10 (десет) по плана на кв.Кряковци, гр.Габрово, с площ 519 (петстотин и деветнадесет) кв.м., незастроен. Трайно предназначение на територията: Урбанизирана Начин на трайно ползване: Незастроен имот за жилищни нужди.
4.МЕСТОНАХОЖДЕНИЕ НА ИМОТА	Област Габрово, община Габрово, гр. ГАБРОВО, кв. Кряковци Кадастрален идентификатор 14218.535.47 по КК и КР одобрени със Заповед РД-18-19/18.05.2007 г. на Изпълнителен директор на АГКК. УПИ I-общински по плана на кв.Кряковци, гр.Габрово, одобрен със Заповед №299/14.03.1968 г.
5.ГРАНИЦИ НА ИМОТА	Имоти с идентификатори: 14218.535.29; 14218.535.50; 14218.535.49; 14218.535.48; 14218.535.41.
6.ДАНЪЧНА ОЦЕНКА НА ИМОТА КЪМ МОМЕНТА НА УТВЪРЖДАВАНЕ НА АКТА:	5 102.30 (пет хиляди сто и два лв. и тридесет ст.)

7. СЪСОБСТВЕНИЦИ


8. НОМЕР И ДАТА НА  
СЪСТАВЕНИ ПО-РАНО  
АКТОВЕ

212 / 20 септември 2006 г.

9. ПРЕДОСТАВЕНИ ПРАВА ЗА УПРАВЛЕНИЕ:

10. АКТОСЪСТАВИТЕЛ:

Желязка Съботинова Иванова - ст. експерт

..........

(Подпис)

11. ЗАБЕЛЕЖКИ: