




РЕПУБЛИКА БЪЛГАРИЯ

МИНИСТЕРСТВОТО НА РЕГИОНАЛНОТО РАЗВИТИЕ И БЛАГОУСТРОЙСТВО И
МИНИСТЕРСТВОТО НА ПРАВОСЪДИЕТО

ОБЩИНА ГАБРОВО ОБЛАСТ ГАБРОВО

УТВЪРЖДАВАМ: 
(подпис и печат)

КМЕТ НА ОБЩИНА:
ТАНЯ ВЕНКОВА ХРИСТОВА
БИК: 000215630

Вписване по ЗС/ПВ


Служба по вписванията гр. Габрово	
Вз. рег. № 11840	24.06.2021 г.
Акт № 50 том VI / дело № 589 / 20 г.	
Партидна книга: том 11840	
Еметна карта № 11318	
Д.Т. кв. №	
Съдия по вписванията	

АКТ № 2590

ЗА ЧАСТНА ОБЩИНСКА СОБСТВЕНОСТ

Регистър VI
Досие 2590ч

1.ДАТА НА СЪСТАВЯНЕ	25.06.2021 г.
2.ПРАВНО ОСНОВАНИЕ	Чл.59, ал.1 от Закона за общинската собственост и Скица №15-592824-03.06.2021 г. на Служба по геодезия, картография и кадастър - гр. Габрово.
3.ВИД И ОПИСАНИЕ НА ИМОТА	Поземлен имот с идентификатор 14218.501.555 (едно четири две едно осем точка пет нула едно точка пет пет пет) по кадастралната карта и кадастрални регистри на гр.Габрово, застроен, съответстващ на Урегулиран поземлен имот III - църква от кв.54 (петдесет и четири) по плана на гр.Габрово - I етап, V част. Площ: 2 947 кв.м. (две хиляди деветстотин четиридесет и седем) кв.м. Трайно предназначение на територията: Урбанизирана. Начин на трайно ползване: За култова, религиозна сграда, комплекс
4.МЕСТОНАХОЖДЕНИЕ НА ИМОТА	Област Габрово, община Габрово, гр. Габрово, бул. Могильов Имот с идентификатор 14218.501.555 по КК и КР на гр.Габрово, одобрени със Заповед РД-18-64/26.10.2007 г. на Изп.директор на АГКК; УПИ III - църква от кв.54 по плана на гр.Габрово - I етап, V част, одобрен с решение №236 от 28.03.2001 г. на Общински съвет Габрово.
5.ГРАНИЦИ НА ИМОТА	имоти: 14218.501.657, 14218.501.1143, 14218.501.870.
6.ДАНЪЧНА ОЦЕНКА НА ИМОТА КЪМ МОМЕНТА НА УТВЪРЖДАВАНЕ НА АКТА:	53046 лв. (петдесет и три хиляди четиридесет и шест лв.)



7. СЪСОБСТВЕНИЦИ

8. НОМЕР И ДАТА НА
СЪСТАВЕНИ ПО-РАНО
АКТОВЕ

АОС №658/14 май 1999 г.

9. ПРЕДОСТАВЕНИ ПРАВА ЗА УПРАВЛЕНИЕ:

С Договор №873-ОССД-16 от 22.08.2016 г., вписан в Агенция по вписванията, Служба по вписванията гр. Габрово, вх. рег. №2658/22.08.2016 г., Акт №164, том VII, имотна партида 11316, върху имота е учредено безвъзмездно безсрочно право на строеж в полза на Архиепископско наместничество гр. Габрово с принадлежност към Великотърновска епархия за изграждане на обект "Нова Църква" със застроена площ 440 кв.м.

10. АКТОСЪСТАВИТЕЛ:

Желязка Съботинова Иванова - гл. експерт



(Подпис)

11. ЗАБЕЛЕЖКИ:

СЛУЖБА ПО ГЕОДЕЗИЯ, КАРТОГРАФИЯ И КАДАСТЪР - ГР. ГАБРОВО

5300, Пл. "ВЪЗРАЖДАНЕ" №5, ет.4, 066/801644,
gabrovo@cadastre.bg, БУЛСТАТ:130362903

СКИЦА НА ПОЗЕМЛЕН ИМОТ № 15-592824-03.06.2021 г.

Поземлен имот с идентификатор 14218.501.555

Гр. Габрово, общ. Габрово, обл. Габрово

По кадастралната карта и кадастралните регистри, одобрени със Заповед РД-18-64/26.10.2007 г.
на **ИЗПЪЛНИТЕЛЕН ДИРЕКТОР НА АГКК**

Последно изменение на кадастралната карта и кадастралните регистри, засягащо поземления имот е от
03.06.2021 г.

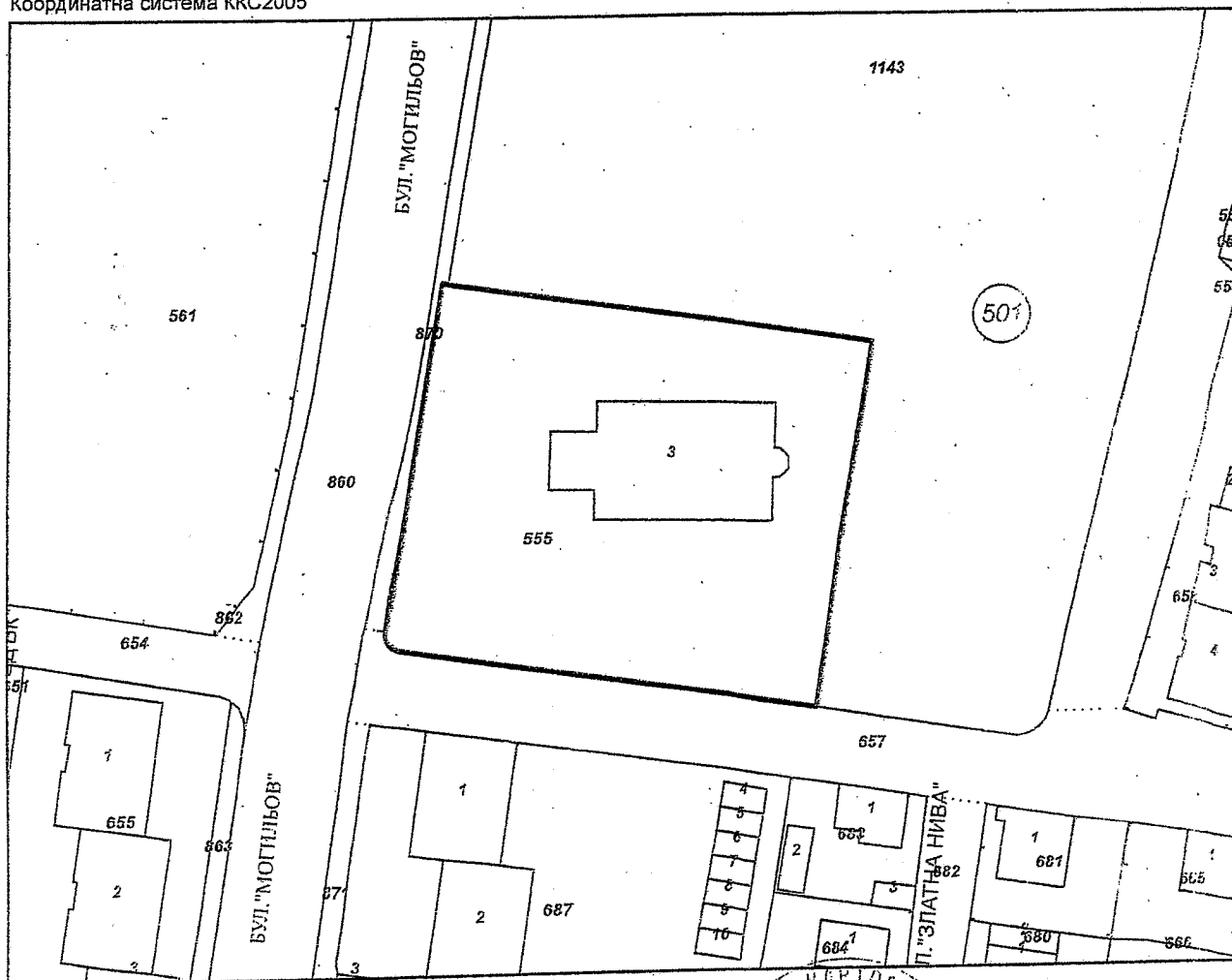
Адрес на поземления имот: **гр. Габрово, п.к. 5300, бул. Могилъв**

Площ: **2947 кв. м**

Трайно предназначение на територията: **Урбанизирана**

Начин на трайно ползване: **За култова, религиозна сграда, комплекс**

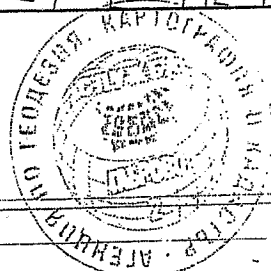
Координатна система ККС2005



М 1:1000

Номер по предходен план: квартал: 54, парцел: III
Съсед: 14218.501.657, 14218.501.1143, 14218.501.870

Скица № 15-592824-03.06.2021 г. издадена въз основа на
заявление с входящ № 01-267422-19.05.2021 г.



/инж. Савина Савчева/



Собственици по данни от КРНИ:

1. **000215630, ОБЩИНА ГАБРОВО**

Няма данни за идеалните части

Акт за частна общинска собственост № 55 том I рег. 106 от 23.01.2012г., издаден от АВ - СЛУЖБА ПО ВПИСВАНИЯТА - ГР. ГАБРОВО

Носители на други вещни права по данни от КРНИ:

няма данни

Сгради, които попадат върху имота

1. Сграда **14218.501.555.3**: застроена площ **440 кв. м.**, брой етажи **2**, предназначение: **Култова, религиозна сграда**



Скица № 15-592824-03.06.2021 г. издадена въз основа на
заявление с входящ № 01-267422-19.05.2021 г.

Инж. Савина Савчева