

РЕПУБЛИКА БЪЛГАРИЯ

МИНИСТЕРСТВО НА РЕГИОНАЛНОТО РАЗВИТИЕ И БЛАГОУСТРОЙСТВО И  
МИНИСТЕРСТВО НА ПРАВОСЪДИЕТО

ОБЩИНА ГАБРОВО ОБЛАСТ ГАБРОВО


УТВЪРЖДАВАМ: .....  
(подпис и печат) \* \* \*

Вписване по ЗСЛПВ

КМЕТ НА ОБЩИНА:  
ТАНЯ ВЕНКОВА ХРИСТОВА

БИК: 000215630

|                                   |                                |
|-----------------------------------|--------------------------------|
| Служба по вписванията гр. Габрово |                                |
| Вх. рег. №                        | 2999 / 30 г.                   |
| Акть №                            | 104 том III / дело № - / 20 г. |
| Периодна книга: том               | СТР.                           |
| Имотна карта                      | 9047 - 19784                   |
| Д.Г.                              | кв. № / 20 г.                  |
| Съгласно вписванията:             |                                |



АКТ № 2407

ЗА ЧАСТНА ОБЩИНСКА СОБСТВЕНОСТ

Регистър VI  
Досие 2407ч

|   |   |
|---|---|
| 1.ДАТА НА СЪСТАВЯНЕ   | 03.10.2017-г.   |
| 2.ПРАВНО ОСНОВАНИЕ  | Чл.2, ал.1, т.2 и чл.59,ал.1 от Закона за общинската собственост, Скица № 15-449052-15.09.2017 г. на Служба по геодезия, картография и кадастър - Габрово.  |
| 3.ВИД И ОПИСАНИЕ НА ИМОТА                                       | Поземлен имот с идентификатор 14218.501.474 (едно четири две едно осем точка пет нула едно точка четири седем четири) по Кадастралната карта на гр.Габрово, с площ 7856 (седем хиляди осемстотин петдесет и шест) кв.м., попадащ в УПИ III (трети) - за жил. комплекс, гаражи, магазини и обществено хранене от кв.39 по плана на гр.Габрово, I етап, застроен.<br>Вид територия- Урбанизирана<br>Начин на трайно ползване- За друг обществен обект, комплекс |
| 4.МЕСТОНАХОЖДЕНИЕ НА ИМОТА                                      | Област Габрово, община Габрово, гр. ГАБРОВО<br>кв. Трендафил I, ул. Лазурна<br>Кадастрален идентификатор 14218.501.474 по КК и КР на гр.Габрово, одобрени със Заповед РД-18-64/26.10.2007 г. на Изпълнителния директор на АГКК, т.ч. кв. 12 по плана на гр. Габрово, I етап, одобрен с Решение № 236/28.03.2001 г. на Общински съвет Габрово  |
| 5.ГРАНИЦИ НА ИМОТА  | 14218.501.1023, 14218.501.460, 14218.501.472, 14218.501.471, 14218.501.477, 14218.501.1022, 14218.501.1007.   |
| 6. ДАЊЪЧНА ОЦЕНКА НА ИМОТА КЪМ МОМЕНТА НА УТВЪРЖДАВАНЕ НА АКТА: | 141408 (сто четиридесет и една хиляди четиристотин и осем лв)   |


8. НОМЕР И ДАТА НА  
СЪСТАВЕНИ ПО-РАНО  
АКТОВЕ

АОС №1087 / 05 октомври 2001 г.

9. ПРЕДОСТАВЕНИ ПРАВА ЗА УПРАВЛЕНИЕ:

10. АКТОСЪСТАВИТЕЛ:

Желязка Съботинова Иванова - ст. експерт

  
(Подпис)

11. ЗАБЕЛЕЖКИ:

Сгради, които попадат в имота:

1. Жилищна сграда 14218.501.474.1 - застроена площ 555 кв.м.
2. Хангар, депо, гараж 14218.501.474.2 - застроена площ 23 кв.м.
3. Хангар, депо, гараж 14218.501.474.3 - застроена площ 23 кв.м.
4. Хангар, депо, гараж 14218.501.474.4 - застроена площ 23 кв.м.
5. Хангар, депо, гараж 14218.501.474.5 - застроена площ 23 кв.м.
6. Хангар, депо, гараж 14218.501.474.6 - застроена площ 23 кв.м.
7. Хангар, депо, гараж 14218.501.474.7 - застроена площ 23 кв.м.
8. Хангар, депо, гараж 14218.501.474.8 - застроена площ 23 кв.м.
9. Хангар, депо, гараж 14218.501.474.9 - застроена площ 23 кв.м.
10. Хангар, депо, гараж 14218.501.474.10 - застроена площ 23 кв.м.
11. Хангар, депо, гараж 14218.501.474.11 - застроена площ 23 кв.м.



165 2024  
110  
110  
110  
110

ОБЩИНА ГАБРОВО

АКТУАЛНО СЪСТОЯНИЕ:

УПИ III – за жилищен комплекс, гаражи, магазини и обществено хранене от кв. 39, по плана на град Габрово – I етап III част, е идентичен с ПИ с идентификатор 14218.501.474 от КККР.

Налично застрояване – жилищна сграда на 12 етажа и две групи „А“ и „В“ по 10 броя гаражи.

Съгласно действащия ПУП – ПЗ са определени следните устройствени показатели:

- Зона – Жк (жилищна зона с преобладаващо комплексно застрояване);
- Характер на застрояване – за новопланираното - до 4 етажа (височина до 13,00 м);
- Начин на застрояване – свободно и запазване на съществуващото застрояване;
- Максимална плътност на застрояване – П застр. – до 50 % /П подз. = 1,5 П застр./;
- Максимална интензивност на застрояване – К инт – до 2 /К инт подз. = 0,5 от К инт/;
- Минимална озеленена площ – П озел – мин. 40 % в т.ч. 1/3 дървесна растителност

Настоящата виза се издава на основание чл. 140 ал. 1 и ал. 2 от ЗУТ за проектиране на:

1. две жилищни сгради (едната от 2 секции, втората – от три секции) на 4 надземни етажа, в т.ч. 3 жилищни етажа и 1 партерен – гаражи/общ. обл. обекти;

2. две групи гаражи „Б“ и „Г“ – всяка от по 10 бр. гаражни клетки, съгласно ПУП – ПЗ.

С инвестиционния проект следва да се осигури изискващото се паркиране/гариране в границите на имота, съгласно чл. 43 ал. 1 от ЗУТ при съобразяване на съществуващи и нови обекти.

Да се спазят изискванията, посочени в определението на § 5 т. 29 от ДР на ЗУТ.

Легенда:


ориентировъчен контур „жилищна сграда“

контур нови „гаражи“

Визата следва да се съобщи на заинтересуваните лица по чл. 131, ал. 2 т. 1 от ЗУТ, конкретно – собствениците на право на строеж върху имота!

Дата: 01.03.2024 г.

Главен архитект:

  
/арх. Л. Декова/

236  
01.03.2024





Съседни: 14218.501.1023, 14218.501.460, 14218.501.472, 14218.501.471, 14218.501.477, 14218.501.1022, 14218.501.1110, 14218.501.1109

Собственици по данни от КРНИ:

1. 000215630, ОБЩИНА ГАБРОВО

Няма данни за идеалните части

Акт за частна общинска собственост № 107 том 8 рег. 2999 от 05.10.2017г., издаден от Служба по вписванията гр.Габрово

Носители на други вещни права по данни от КРНИ:

няма данни

Сгради, които попадат върху имота

1. Сграда 14218.501.474.1: застроена площ 555 кв. м, брой етажи 12, предназначение: Жилищна сграда - многофамилна
2. Сграда 14218.501.474.10: застроена площ 23 кв. м, брой етажи 1, предназначение: Хангар, депо, гараж
3. Сграда 14218.501.474.11: застроена площ 23 кв. м, брой етажи 1, предназначение: Хангар, депо, гараж
4. Сграда 14218.501.474.12: застроена площ 23 кв. м, брой етажи 1, предназначение: Хангар, депо, гараж
5. Сграда 14218.501.474.13: застроена площ 23 кв. м, брой етажи 1, предназначение: Хангар, депо, гараж
6. Сграда 14218.501.474.14: застроена площ 23 кв. м, брой етажи 1, предназначение: Хангар, депо, гараж
7. Сграда 14218.501.474.15: застроена площ 23 кв. м, брой етажи 1, предназначение: Хангар, депо, гараж
8. Сграда 14218.501.474.16: застроена площ 23 кв. м, брой етажи 1, предназначение: Хангар, депо, гараж
9. Сграда 14218.501.474.17: застроена площ 23 кв. м, брой етажи 1, предназначение: Хангар, депо, гараж
10. Сграда 14218.501.474.18: застроена площ 23 кв. м, брой етажи 1, предназначение: Хангар, депо, гараж
11. Сграда 14218.501.474.19: застроена площ 23 кв. м, брой етажи 1, предназначение: Хангар, депо, гараж

