




РЕПУБЛИКА БЪЛГАРИЯ


МИНИСТЕРСТВОТО НА РЕГИОНАЛНОТО РАЗВИТИЕ И БЛАГОУСТРОЙСТВО И  
МИНИСТЕРСТВОТО НА ПРАВОСЪДИЕТО

ОБЩИНА Габрово ОБЛАСТ Габрово

№ 19  
№ 8529  
Служба по вписванията

УТВЪРЖДАВАМ:   
(подпис и печат)

КМЕТ НА ОБЩИНА:  
ТАНЯ ВЕНКОВА ХРИСТОВА

Вписване по ЗС/ПВ  
Служба по вписванията гр. Габрово:  
СЪДИЯ ПО ВПИСВАНИЯТА:  


БИК: 000215630

АКТ № 1650

ЗА ЧАСТНА ОБЩИНСКА СОБСТВЕНОСТ

Регистър VI  
Досие 1650ч

1.ДАТА НА СЪСТАВЯНЕ	13.11.2012 г.
2.ПРАВНО ОСНОВАНИЕ	Чл.59, ал.1 от Закона за общинската собственост и Схема № 5743/12.09.2012 г. на Служба по геодезия, картография и кадастър гр. Габрово.
3.ВИД И ОПИСАНИЕ НА ИМОТА	<p>Самостоятелен обект с идентификатор 14218.531.81.1.3 / едно четири две едно осем точка пет три едно точка осем едно точка едно точка три / по кадастралната карта и кадастралните регистри на гр. Габрово, намиращ се в сграда № 1, разположена в поземлен имот с идентификатор 14218.531.81.</p> <p>Предназначение на обекта: За обслужваща дейност за битови услуги.</p> <p>Брой нива на обекта: 3 /три/.</p> <p>Площ на ниво 1: 21.40 кв.м.</p> <p>Площ на ниво 2: 21.40 кв.м.</p> <p>Площ на ниво 3: 392.40 кв.м.</p> <p>Обща разгъната застроена площ: 435.20 кв.м./ четиристотин тридесет и пет цяло и 0.20 кв.м./</p> <p>Година на построяване: 1972 / хеляда деветстотин седемдесет и втора / год.</p> <p>Вид конструкция: масивна с носещи стени и стоманобетонови подови конструкции.</p>
4.МЕСТОНАХОЖДЕНИЕ НА ИМОТА	<p>Област Габрово, община Габрово, гр. ГАБРОВО,</p> <p>п.в. Бичкия, Бул. Столетов № 19</p> <p>Кадастрален идентификатор 14218.531.81.1.3 (едно четири две едно осем точка пет три едно точка осем едно точка едно точка три / Квартал от регулация № 12; в парцел XIX; по плана на кв.Бичкия-83 част, гр.Габрово одобрен със Заповед № 215/14.04.1987</p>

5. ГРАНИЦИ НА ИМОТА	<p><u>Ниво 1:</u> на същия етаж: 14218.531.81.1.1 под обекта: няма; над обекта: няма.</p> <p><u>Ниво 2:</u> на същия етаж: 14218.531.81.1.2 под обекта: няма; над обекта: няма.</p> <p><u>Ниво 3:</u> на същия етаж: 14218.531.81.1.4 под обекта: 14218.531.81.1.2, над обекта: няма.</p>
6. ДАТЪВНА ОЦЕНКА НА ИМОТА КЪМ МОМЕНТА НА УТВЪРЖДАВАНЕ НА АКТА:	144 900 40 лв. (сто четиридесет и четири хиляди деветстотин и четири лв. и четиридесет ст.)
7. СЪСОБСТВЕНИЦИ	
8. НОМЕР И ДАТА НА СЪСТАВЕНИ ПО-РАНО АКТОВЕ	АОС № 1306 / 18 декември 2002 г.
9. ПРЕДОСТАВЕНИ ПРАВА ЗА УПРАВЛЕНИЕ:	
10. АКТОСЪСТАВИТЕЛ: Милка Атанасова Мирчева - гл. специалист	<p style="text-align: right;"><i>М. Мирчева</i> (Подпис)</p>
11. ЗАБЕЛЕЖКИ:	

СЛУЖБА ПО ГЕОДЕЗИЯ, КАРТОГРАФИЯ И КАДАСТЪР - ГР. ГАБРОВО

5300, Пл. "ВЪЗРАЖДАНЕ" №5, ет.4, 066/801644,  
gabrovo@cadastre.bg, БУЛСТАТ:130362903

**СХЕМА № 15-389217-11.04.2022 г.  
НА САМОСТОЯТЕЛЕН ОБЕКТ В СГРАДА**

с идентификатор 14218.531.81.1.3

Гр. Габрово, общ. Габрово, обл. Габрово

По кадастралната карта и кадастралните регистри, одобрени със Заповед РД-18-19/18.05.2007 г.  
на **ИЗПЪЛНИТЕЛЕН ДИРЕКТОР НА АГКК**

Последно изменение на кадастралната карта и кадастралните регистри, засягащо самостоятелния обект  
е от **07.01.2013 г.**

Адрес на имота: гр. Габрово, **СТОЛЕТОВ № 19**, ет. 1, обект 3

Самостоятелният обект се намира на етаж **1** в сграда с идентификатор 14218.531.81.1, предназначение:

**Промислена сграда**

Сградата е разположена в поземлен имот с идентификатор 14218.531.81

Предназначение на самостоятелния обект: **За обслужваща дейност за битови услуги**

Брой нива на обекта: **3**

Посочени в документа площи: **21.40, 21.40, 392.40 кв.м**

Прилежащи части: ...

Ниво: **1**

**Съседни самостоятелни обекти в сградата:**

На същия етаж: **14218.531.81.1.1**

Под обекта: **няма**

Над обекта: **няма**

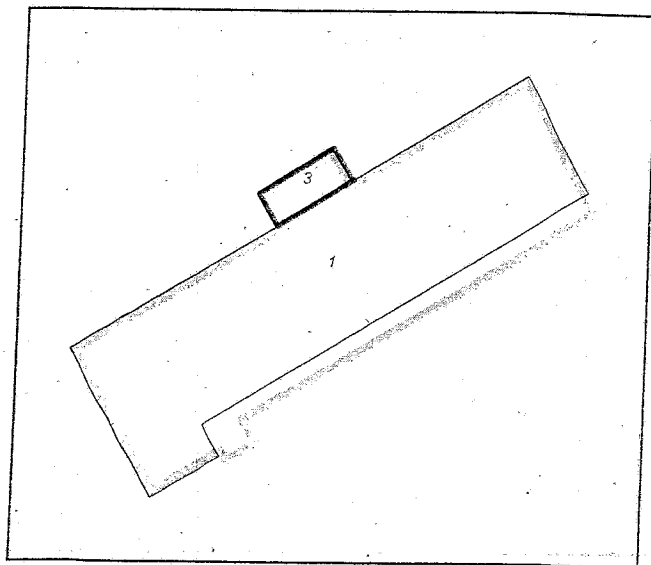



Схема № 15-389217-11.04.2022 г. издадена въз основа на  
заявление с входящ № 01-187444-04.04.2022 г.





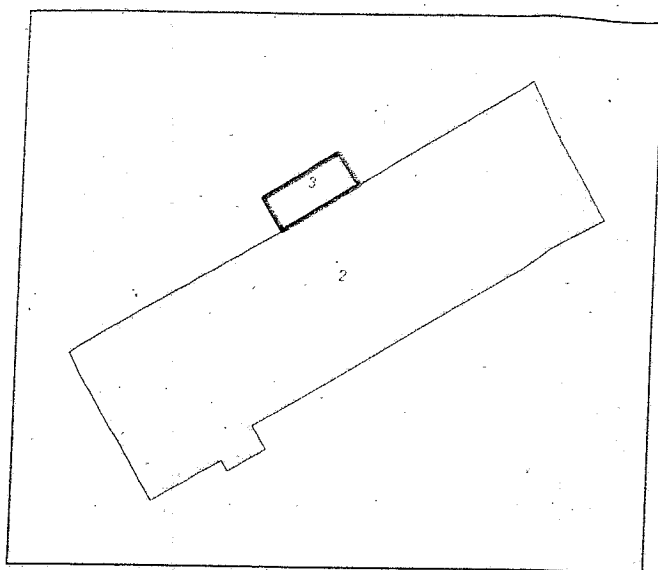
Ниво: 2

Съседни самостоятелни обекти в сградата:

На същия етаж: 14218.531.81.1.2

Под обекта: няма

Над обекта: няма



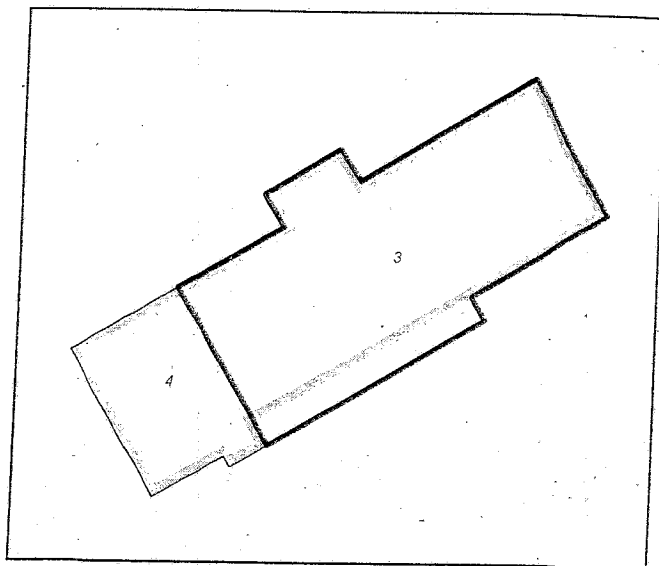
Ниво: 3

Съседни самостоятелни обекти в сградата:

На същия етаж: 14218.531.81.1.4

Под обекта: 14218.531.81.1.2

Над обекта: няма



Собственици по данни от КРНИ:

1. 000215630, ОБЩИНА ГАБРОВО

Няма данни за идеалните части

Акт за частна общинска собственост № 19 том X рег. 3075 от 27.11.2012г., издаден от АВ - СЛУЖБА ПО  
ВПИСВАНИЯТА - ГР. ГАБРОВО

